รายงานการประเมินผลกระทบสิ่งแวดล้อม
รายงานฉบับสมบูรณ์

โครงการทำเหมืองแร่หินอุตสาหกรรมชนิดหินปูน
(เพื่ออุตสาหกรรมก่อสร้าง)
ของบริษัท บ่อทองศิลา จำกัด
คำขอประทานบัตรที่ 2/2564
ตั้งอยู่ที่ ตำบลบ่อทอง อำเภอทองแสนขัน จังหวัดอุตรดิตถ์

บริษัท บ่อทองศิลา จำกัด
เลขที่ 25/2 หมู่ที่ 11 ตำบลบ่อทอง
อำเภอทองแสนขัน จังหวัดอุตรดิตถ์ 53230



เล่มที่ 2/2

เจ้าของโครงการ มอบอำนาจให้
บริษัท เอ บี อี เอ็น เอ็นจิเนียริง คอนซัลแตนท์ จำกัด
เป็นผู้ดำเนินการเสนอรายงาน

ABEN บริษัท เอ บี อี เอ็น เอ็นจิเนียริง คอนซัลแตนท์ จำกัด
เลขที่ 14/21-22 หมู่ที่ 15 โครงการคาสเคด บางนา ตำบลบางแก้ว อำเภอบางพลี จังหวัดสมุทรปราการ 10540
โทรศัพท์ : 0-2138-3658-9 โทรสาร : 0-2138-3659
E-mail : abenengineering@gmail.com

พฤษภาคม 2566

สารบัญภาคผนวก

สารบัญภาคผนวก

ภาคผนวก		หน้า
ภาคผนวก ก :	**เอกสารรับรอง/ตรวจสอบข้อมูลจากหน่วยงานที่เกี่ยวข้อง**	
ภาคผนวก ก-1	หนังสือรับรองการทำประโยชน์ น.ส.3 น.ส.3 ก ของพื้นที่โครงการและพื้นที่คำขออนุญาตจัดตั้งสถานที่ทิ้งหรือเก็บมูลดินทราย	ก-1
ภาคผนวก ก-2	รายงานการประชุมประชาคมหมู่บ้าน	ก-88
ภาคผนวก ก-3	รายงานการประชุมสภาองค์การบริหารส่วนตำบลบ่อทอง	ก-102
ภาคผนวก ก-4	สำเนาหนังสือแจ้งผลการตรวจสอบทางโบราณคดี และรายงานการสำรวจเพื่อศึกษาผลกระทบทางโบราณคดี	ก-109
ภาคผนวก ก-5	สำเนาหนังสือขอเว้นระยะห่างการทำเหมืองจากแนวเขตถนนและลำเหมืองสาธารณประโยชน์/หนังสือรับทราบและตรวจสอบแนวเขตและที่ตั้งคำขอประทานบัตรที่ 2/2564	ก-110
ภาคผนวก ก-6	เอกสารแจ้งการขุดดิน	ก-112
ภาคผนวก ก-7	ใบอนุญาตประกอบกิจการโรงงาน	ก-117
ภาคผนวก ข :	**รายงานลักษณะธรณีวิทยาแหล่งแร่/ผลวิเคราะห์แร่ และแผนผังโครงการทำเหมือง**	
ภาคผนวก ข-1	รายงานลักษณะธรณีวิทยาแหล่งแร่	ข-1
ภาคผนวก ข-2	ผลวิเคราะห์แร่	ข-86
ภาคผนวก ข-3	แผนผังโครงการทำเหมือง	ข-90
ภาคผนวก ค :	**หนังสือรับรองผลการตรวจวัดคุณภาพสิ่งแวดล้อม/รายชื่อพรรณไม้และรายชื่อสัตว์ป่า**	
ภาคผนวก ค-1	หนังสือรับรองผลการตรวจวัดคุณภาพสิ่งแวดล้อม	ค-1
ภาคผนวก ค-2	รายชื่อพรรณไม้	ค-22
ภาคผนวก ค-3	รายชื่อสัตว์ป่า	ค-29
ภาคผนวก ง :	**เอกสารประชาสัมพันธ์โครงการ/แบบสำรวจความคิดเห็นและผลการสำรวจความคิดเห็น**	
ภาคผนวก ง-1	เอกสารประชาสัมพันธ์โครงการ	ง-1
ภาคผนวก ง-2	แบบสำรวจความคิดเห็น	ง-13
ภาคผนวก ง-3	ผลการสำรวจความคิดเห็น	ง-61
ภาคผนวก จ :	**แนวทางการเสนอรายงานผลการปฏิบัติตามมาตรการ**	จ-1

ภาคผนวก ก

เอกสารรับรอง/ตรวจสอบข้อมูล
จากหน่วยงานที่เกี่ยวข้อง

ภาคผนวก ก-1

หนังสือรับรองการทำประโยชน์ น.ส.3 น.ส.3 ก ของพื้นที่โครงการ และพื้นที่คำขออนุญาตจัดตั้งสถานที่ทิ้งหรือเก็บมูลดินทราย

กลุ่มอุตสาหกรรมพื้นฐานและการเหมืองแร่ สำนักงานอุตสาหกรรมจังหวัดอุตรดิตถ์
รับที่ 0622 รับที่ 2589
วันที่ ๑๖ ก.ย. ๒๕๖๔ วันที่ 16 กย 2564
เวลา 10.10 เวลา 10.00

คู่ฉบับ

แบบคำขอ ป. ๒ (๑)

คำขอประทานบัตร
การทำเหมืองประเภทที่ ๒

เขียนที่ สำนักงานอุตสาหกรรมจังหวัดอุตรดิตถ์
วันที่ ๑๖ เดือน กันยายน พ.ศ. ๒๕๖๔

กรณีเป็นบุคคลธรรมดา

ข้าพเจ้า.....อายุ.....ปี สัญชาติ.....
หมายเลขบัตรประจำตัวประชาชน.....บ้านเลขที่.....หมู่ที่.....
ตรอก/ซอย.....ถนน.....หมู่บ้าน.....
ตำบล/แขวง.....อำเภอ/เขต.....
จังหวัด.....รหัสไปรษณีย์.....โทรศัพท์.....
โทรสาร.....ไปรษณีย์อิเล็กทรอนิกส์ (E mail).....

กรณีเป็นนิติบุคคล

บริษัท/~~ห้างหุ้นส่วนจำกัด~~ บ่อทองศิลา จำกัด ตามหนังสือรับรอง
สำนักงานทะเบียนหุ้นส่วนบริษัท อุตรดิตถ์ หรือกรมพัฒนาธุรกิจการค้า
กระทรวงพาณิชย์ เลขที่ อต.๐๐๐๗๔๐ ลงวันที่ ๑ เดือน กรกฎาคม พ.ศ. ๒๕๖๔
ที่ตั้งสำนักงาน เลขที่ ๒๕/๒ หมู่ที่ ๑๑ ตรอก/ซอย - ถนน -
หมู่บ้าน - ตำบล/แขวง บ่อทอง อำเภอ/เขต ทองแสนขัน
จังหวัด อุตรดิตถ์ รหัสไปรษณีย์ ๕๓๒๓๐ โทรศัพท์ ๐๘๑-๕๙๙๕๔๑๙
โทรสาร - ไปรษณีย์อิเล็กทรอนิกส์ (E mail) -

ขอยื่นคำขอต่อเจ้าพนักงานอุตสาหกรรมแร่ประจำท้องที่จังหวัด อุตรดิตถ์
เพื่อขอรับประทานบัตรการทำเหมืองแร่ประเภทที่ ๒
ชนิดแร่ หินอุตสาหกรรมชนิดหินปูน (เพื่ออุตสาหกรรมก่อสร้าง)
โดยวิธีการทำเหมือง เปิด
ในเขตท้องที่ตำบล บ่อทอง อำเภอ ทองแสนขัน
จังหวัด อุตรดิตถ์ เป็นเนื้อที่ ๒๒๓ ไร่ - งาน - ตารางวา
• **ที่ดินกรรมสิทธิ์หรือสิทธิครอบครองตามประมวลกฎหมายที่ดิน** จำนวน ๒๒๐
ไร่ ๑ งาน ๗๘ ตารางวา
• ที่ดินอยู่ในความครอบครองของหน่วยงานของรัฐ จำนวน -
ไร่ - งาน - ตารางวา

โดยมีเขตตามแผนที่แนบท้ายคำขอนี้

พร้อมคำขอนี้ข้าพเจ้าได้แนบเอกสารมาด้วย รวม.....ฉบับ คือ

☑ สำเนาบัตรประจำตัวประชาชน

☑ สำเนาหนังสือรับรองของนายทะเบียนหุ้นส่วนบริษัท แสดงรายชื่อกรรมการผู้มีอำนาจ ลงนามและวัตถุประสงค์ ซึ่งมีอายุการรับรองไม่เกิน ๖ เดือน (กรณีเป็นนิติบุคคล)

☑ สำเนาบัญชีรายชื่อผู้ถือหุ้นที่นายทะเบียนหุ้นส่วนบริษัทรับรอง ซึ่งมีอายุการรับรอง ไม่เกิน ๖ เดือน

☑ แผนที่แสดงเขตที่จะขอลงในแบบคำขอประทานบัตร โดยแผนที่ดังกล่าวต้องแสดงไว้ในแผนที่มาตราส่วน ๑:๕๐,๐๐๐ ของกรมแผนที่ทหาร พร้อมกับกำหนดค่าพิกัดฉากสากล (U.T.M Coordinates) ของมุมใดมุมหนึ่งของแผนที่ดังกล่าวไว้

☑ หลักฐานที่เชื่อถือได้ว่าพบแร่ชนิดที่ประสงค์จะเปิดการทำเหมืองอยู่ในเขตคำขอนี้

☑ แผนการฟื้นฟู การพัฒนา การใช้ประโยชน์ และการเฝ้าระวังผลกระทบต่อคุณภาพสิ่งแวดล้อมและสุขภาพของประชาชนในระหว่างที่มีการทำเหมืองและหลังจากปิดเหมือง

☑ *ข้อเสนอให้ผลประโยชน์พิเศษแก่รัฐในกรณีได้รับประทานบัตร*

☑ เอกสารหรือหลักฐานที่แสดงกรรมสิทธิ์หรือมีสิทธิครอบครองตามประมวลกฎหมายที่ดิน

☑ เอกสารหรือหลักฐานที่แสดงว่าเจ้าของหรือผู้ครอบครองที่ดินในเขตพื้นที่ที่ยื่นคำขอยินยอมให้ผู้ยื่นคำขอทำเหมืองในเขตคำขอนั้นได้ กรณีเป็นที่ดินตามสิทธิครอบครองตามประมวลกฎหมายที่ดิน

☑ สำเนาหนังสือรับรองการเป็นสมาชิกภาพของสภาการเหมืองแร่

☐ หนังสือมอบอำนาจ พร้อมติดอากรแสตมป์ ระบุให้บุคคลที่บรรลุนิติภาวะแล้วมายื่น คำขอและดำเนินการตามคำขอแทนบุคคลหรือนิติบุคคล (กรณีที่มีการมอบอำนาจ)

☑ อื่น ๆ ระบุ.รายละเอียดโครงการประกอบกิจการโรงโม่หินสำหรับผู้ยื่นขอประทานบัตรเหมืองหิน อุตสาหกรรมเพื่อการก่อสร้าง

[redacted]

หมายเหตุ ๑. กรณีเอกสารที่ทางราชการออกให้ เช่น หนังสือรับรองการจดทะเบียนหุ้นส่วนบริษัท หรือเอกสารราชการอื่น ถ้าผู้ยื่นคำขอมิได้นำมา ให้พนักงานเจ้าหน้าที่แจ้งหน่วยงานผู้ออกเอกสารราชการจัดส่งข้อมูลมาเพื่อใช้ประกอบคำขอ เว้นแต่ผู้ขอมีความประสงค์จะนำเอกสารราชการดังกล่าวมาแสดงต่อพนักงานเจ้าหน้าที่ด้วยตนเอง
๒. กรณีบัตรประจำตัวประชาชนให้พนักงานเจ้าหน้าที่จัดทำสำเนาเอกสารขึ้นเอง และห้ามมิให้เรียกเก็บค่าใช้จ่าย
๓. กรณีการมอบอำนาจให้บุคคลอื่นมายื่นคำขอแทน ให้ผู้มอบอำนาจแนบสำเนาบัตรประจำตัวประชาชนพร้อมรับรองสำเนา และผู้รับมอบอำนาจต้องนำบัตรประจำตัวประชาชนฉบับจริงมาแสดงต่อพนักงานเจ้าหน้าที่ด้วย

แผนที่แสดงเขตตามคำขอประทานบัตร

คำขอที่ ๒ /๒๕๖๔ I. 7018 ระวางที่ 5043 I

ค่าที่อัดฉาก U.T.M. ที่มุม ๑
น. 1933384.914 เมตร
อ. 641106.510 เมตร

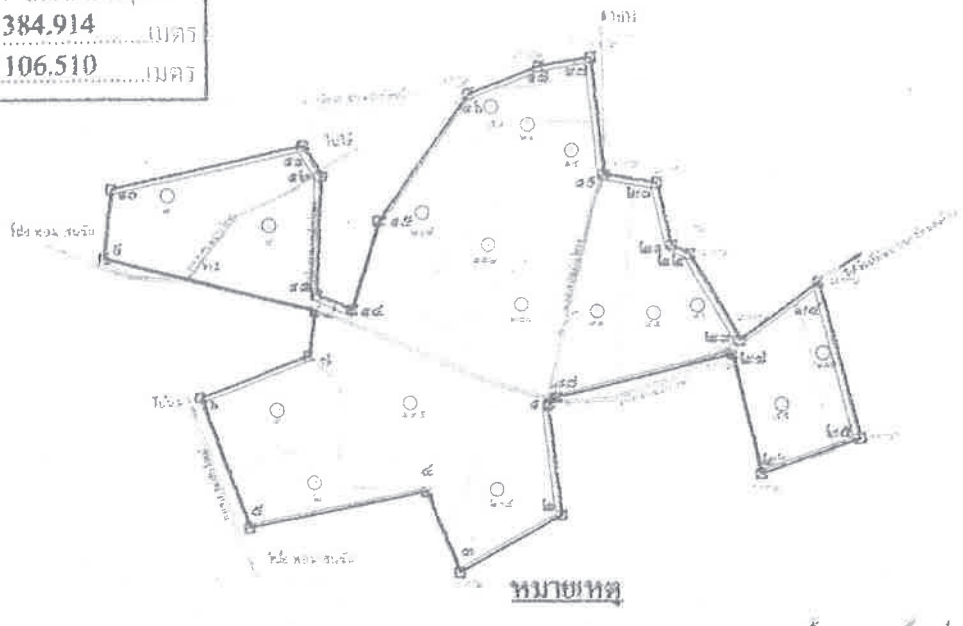

หมายเหตุ

คำขอประทานบัตรแปลงนี้ขอทับพื้นที่
เอกสารสิทธิ์ น.ส. ๓ และ น.ส. ๓ก. เต็มทั้งแปลง
(ตามเอกสารแนบ)
และทับทางสาธารณประโยชน์ พื้นที่รวมเนื้อที่ประมาณ ๒ ไร่

เนื้อที่ ๒๒๓ ไร่ - งาน - ตารางวา

มาตราส่วน ๑:๑๐,๐๐๐

จากมุมหมายเลข	๑	ถึงมุมหมายเลข	๒	ทิศ	๑๗๓	องศา	๐๘	ลิปดา	ระยะ	๑๕๗.๒๑๘	เมตร
จากมุมหมายเลข	๒	ถึงมุมหมายเลข	๓	ทิศ	๒๔๐	องศา	๑๑	ลิปดา	ระยะ	๑๖๙.๑๐๔	เมตร
จากมุมหมายเลข	๓	ถึงมุมหมายเลข	๔	ทิศ	๓๓๘	องศา	๑๓	ลิปดา	ระยะ	๑๒๖.๖๒๙	เมตร
จากมุมหมายเลข	๔	ถึงมุมหมายเลข	๕	ทิศ	๒๕๘	องศา	๐๘	ลิปดา	ระยะ	๒๕๕.๘๔๖	เมตร
จากมุมหมายเลข	๕	ถึงมุมหมายเลข	๖	ทิศ	๓๓๙	องศา	๕๑	ลิปดา	ระยะ	๑๙๘.๗๒๖	เมตร
จากมุมหมายเลข	๖	ถึงมุมหมายเลข	๗	ทิศ	๖๘	องศา	๕๑	ลิปดา	ระยะ	๑๖๕.๗๐๔	เมตร
จากมุมหมายเลข	๗	ถึงมุมหมายเลข	๘	ทิศ	๗	องศา	๑๗	ลิปดา	ระยะ	๖๔.๗๖๓	เมตร
จากมุมหมายเลข	๘	ถึงมุมหมายเลข	๙	ทิศ	๒๘๔	องศา	๑๐	ลิปดา	ระยะ	๓๑๑.๒๗๘	เมตร
จากมุมหมายเลข	๙	ถึงมุมหมายเลข	๑๐	ทิศ	๖	องศา	๑๘	ลิปดา	ระยะ	๑๐๐.๐๘๘	เมตร
จากมุมหมายเลข	๑๐	ถึงมุมหมายเลข	๑๑	ทิศ	๗๗	องศา	๓๐	ลิปดา	ระยะ	๒๘๒.๔๕๔	เมตร
จากมุมหมายเลข	๑๑	ถึงมุมหมายเลข	๑๒	ทิศ	๑๔๕	องศา	๐๖	ลิปดา	ระยะ	๔๕.๐๑๐	เมตร
จากมุมหมายเลข	๑๒	ถึงมุมหมายเลข	๑๓	ทิศ	๑๘๒	องศา	๒๑	ลิปดา	ระยะ	๑๗๐.๒๑๐	เมตร
จากมุมหมายเลข	๑๓	ถึงมุมหมายเลข	๑๔	ทิศ	๑๑๕	องศา	๓๖	ลิปดา	ระยะ	๕๓.๘๖๑	เมตร
จากมุมหมายเลข	๑๔	ถึงมุมหมายเลข	๑๕	ทิศ	๑๖	องศา	๔๕	ลิปดา	ระยะ	๑๓๔.๓๘๗	เมตร

จากมุมหมายเลข ๑๕ ถึงมุมหมายเลข ๑๖ ทิศ ๓๕ องศา ๔๗ ลิปดา ระยะ ๒๒๒.๑๐๕ เมตร
จากมุมหมายเลข ๑๖ ถึงมุมหมายเลข ๑๗ ทิศ ๖๗ องศา ๔๖ ลิปดา ระยะ ๑๐๗.๗๑๖ เมตร
จากมุมหมายเลข ๑๗ ถึงมุมหมายเลข ๑๘ ทิศ ๗๕ องศา ๓๘ ลิปดา ระยะ ๗๖.๐๗๕ เมตร
จากมุมหมายเลข ๑๘ ถึงมุมหมายเลข ๑๙ ทิศ ๑๗๓ องศา ๔๖ ลิปดา ระยะ ๑๖๗.๑๕๗ เมตร
จากมุมหมายเลข ๑๙ ถึงมุมหมายเลข ๒๐ ทิศ ๕๕ องศา ๒๒ ลิปดา ระยะ ๗๔.๖๐๑ เมตร
จากมุมหมายเลข ๒๐ ถึงมุมหมายเลข ๒๑ ทิศ ๑๖๗ องศา ๒๕ ลิปดา ระยะ ๕๑.๐๒๕ เมตร
จากมุมหมายเลข ๒๑ ถึงมุมหมายเลข ๒๒ ทิศ ๑๑๖ องศา ๓๖ ลิปดา ระยะ ๒๕.๕๑๑ เมตร
จากมุมหมายเลข ๒๒ ถึงมุมหมายเลข ๒๓ ทิศ ๑๕๐ องศา ๓๒ ลิปดา ระยะ ๑๔๓.๗๕๓ เมตร
จากมุมหมายเลข ๒๓ ถึงมุมหมายเลข ๒๔ ทิศ ๕๒ องศา ๒๕ ลิปดา ระยะ ๑๓๕.๗๗๘ เมตร
จากมุมหมายเลข ๒๔ ถึงมุมหมายเลข ๒๕ ทิศ ๑๖๕ องศา ๓๔ ลิปดา ระยะ ๒๓๒.๔๘๑ เมตร
จากมุมหมายเลข ๒๕ ถึงมุมหมายเลข ๒๖ ทิศ ๒๕๐ องศา ๑๕ ลิปดา ระยะ ๔๔๕.๓๕๔ เมตร
จากมุมหมายเลข ๒๖ ถึงมุมหมายเลข ๒๗ ทิศ ๓๔๗ องศา ๐๓ ลิปดา ระยะ ๑๗๕.๔๕๑ เมตร
จากมุมหมายเลข ๒๗ ถึงมุมหมายเลข ๒๘ ทิศ ๒๕๕ องศา ๔๐ ลิปดา ระยะ ๒๕๗.๗๕๒ เมตร
จากมุมหมายเลข ๒๘ ถึงมุมหมายเลข ๑ ทิศ ๒๒๖ องศา ๑๗ ลิปดา ระยะ ๑๖.๒๕๕ เมตร
จากมุมหมายเลข - ถึงมุมหมายเลข - ทิศ - องศา - ลิปดา ระยะ - เมตร

[redacted]

คำขอประทานบัตรแปลงนี้ยื่นขอตามพื้นที่เอกสารสิทธิดังนี้

๑. น. ส. ๓ ก. เลขที่ ๑๑๑๔ เล่ม ๑๒ก. หน้าที่ ๑๔ เลขที่ดิน ๘ ของบริษัท บ่อทองศิลา จำกัด เนื้อที่ส่วนที่ทับประมาณ ๑๘ – ๐ – ๔๐ ไร่

๒. น. ส. ๓ ก. เลขที่ ๑๑๑๓ เล่ม ๑๒ก. หน้าที่ ๑๓ เลขที่ดิน ๗ ของนายสุรชัย วาณิชย์ปกรณ์ เนื้อที่ส่วนที่ทับประมาณ ๑๐ – ๒ – ๖๗ ไร่

๓. น. ส. ๓ ข. เลขที่ ๒๖๗ เล่ม ๓๑ หน้าที่ ๘๙ เลขที่ดิน - ของนายสุรชัย วาณิชย์ปกรณ์ เนื้อที่ส่วนที่ทับประมาณ ๒๒ – ๒ – ๒๕ ไร่

๔. น. ส. ๓ เลขที่ ๓๘๒ เล่ม ๓๑ หน้าที่ ๑๑๒ เลขที่ดิน - ของนายสุรชัย วาณิชย์ปกรณ์ เนื้อที่ส่วนที่ทับประมาณ ๗ – ๓ – ๖๗ ไร่

๕. น. ส. ๓ เลขที่ ๓๘๑ เล่ม ๓๑ หน้าที่ ๑๑๒ เลขที่ดิน - ของนายสุรชัย วาณิชย์ปกรณ์ เนื้อที่ส่วนที่ทับประมาณ ๑๐ – ๒ – ๘๔ ไร่

๖. น. ส. ๓ ก. เลขที่ ๗๐๖ เล่ม ๘ก. หน้าที่ ๖ เลขที่ดิน ๕๐ ของนายสุรชัย วาณิชย์ปกรณ์ เนื้อที่ส่วนที่ทับประมาณ ๖ – ๐ – ๒๗ ไร่

๗. น. ส. ๓ ก. เลขที่ ๑๑๒๓ เล่ม ๑๒ก. หน้าที่ ๒๓ เลขที่ดิน ๒๑ ของนายสุรชัย วาณิชย์ปกรณ์ เนื้อที่ส่วนที่ทับประมาณ ๑๓ – ๒ – ๓๐ ไร่

๘. น. ส. ๓ ก. เลขที่ ๑๑๓๒ เล่ม ๑๒ก. หน้าที่ ๓๒ เลขที่ดิน ๓๐ ของนายสุรชัย วาณิชย์ปกรณ์ เนื้อที่ส่วนที่ทับประมาณ ๙ – ๑ – ๓๘ ไร่

๙. น. ส. ๓ ก. เลขที่ ๑๑๔๓ เล่ม ๑๒ก. หน้าที่ ๔๓ เลขที่ดิน ๔๔ ของนายสุรชัย วาณิชย์ปกรณ์ เนื้อที่ส่วนที่ทับประมาณ ๑๓ – ๐ – ๕๔ ไร่

๑๐. น. ส. ๓ ก. เลขที่ ๑๑๔๔ เล่ม ๑๒ก. หน้าที่ ๔๔ เลขที่ดิน ๔๕ ของนายสุรชัย วาณิชย์ปกรณ์ เนื้อที่ส่วนที่ทับประมาณ ๑๒ – ๒ – ๔๐ ไร่

๑๑. น. ส. ๓ ก. เลขที่ ๑๑๔๕ เล่ม ๑๒ก. หน้าที่ ๔๕ เลขที่ดิน ๔๖ ของนายสุรชัย วาณิชย์ปกรณ์ เนื้อที่ส่วนที่ทับประมาณ ๓ – ๒ – ๔๐ ไร่

๑๒. น. ส. ๓ ก. เลขที่ ๑๑๕๔ เล่ม ๑๒ข. หน้าที่ ๔ เลขที่ดิน ๕๕ ของนายสุรชัย วาณิชย์ปกรณ์ เนื้อที่ส่วนที่ทับประมาณ ๑๓ – ๓ – ๔๗ ไร่

๑๓. น. ส. ๓ เลขที่ ๒๐๙ เล่ม ๒๑ หน้าที่ ๓๖ เลขที่ดิน - ของนายสุรชัย วาณิชย์ปกรณ์ เนื้อที่ส่วนที่ทับประมาณ ๔ – ๓ – ๘๒ ไร่

๑๔. น. ส. ๓ เลขที่ ๓๒๕ เล่ม ๓๑ หน้าที่ ๑๐๐ เลขที่ดิน - ของนายสุรชัย วาณิชย์ปกรณ์ เนื้อที่ส่วนที่ทับประมาณ ๓๑ – ๐ – ๗๙ ไร่

๑๕. น. ส. ๓ ก. เลขที่ ๑๑๐๙ เล่ม ๑๒ก. หน้าที่ ๙ เลขที่ดิน ๓ ของนายสุรชัย วาณิชย์ปกรณ์ เนื้อที่ส่วนที่ทับประมาณ ๑๔ – ๑ – ๑๕ ไร่

๑๖. น. ส. ๓ ก. เลขที่ ๑๑๐๘ เล่ม ๑๒ก. หน้าที่ ๘ เลขที่ดิน ๒ ของนายสุรชัย วาณิชย์ปกรณ์ เนื้อที่ส่วนที่ทับประมาณ ๑๒ – ๐ – ๕๓ ไร่

๑๗. น. ส. ๓ เลขที่ ๒๖๔ เล่ม ๓๑ หน้าที่ ๘๘ เลขที่ดิน - ของนางสาวสริตา วาณิชย์ปกรณ์ เนื้อที่ส่วนที่ทับประมาณ ๑๕ – ๒ – ๙๐ ไร่

รวม เนื้อที่ ๒๒๐ ไร่ ๑ งาน ๗๘ ตารางวา

บันทึกของเจ้าหน้าที่

๑. รายการจดทะเบียนคำขอและค่าธรรมเนียม

๑.๑ ได้จดทะเบียนเป็นคำขอที่ 2/2564 ลงวันที่ ๑๖ เดือน ก.ย. พ.ศ. ๒๕๖๔

เวลา.....น.

[redacted]

๑.๒ รายการคำนวณค่าธรรมเนียมที่ผู้ยื่นคำขอต้องชำระพร้อมกับการยื่นคำขอ

(๑) ค่าประทานบัตร เป็นเงิน 50000.- บาท

(๒) ค่าเขียนหรือจำลองแผนที่ 1 ฉบับ เป็นเงิน 400.- บาท

(๓) ค่ารังวัดตามจำนวนเนื้อที่ทุก ๑ ไร่ หรือเศษของ ๑ ไร่ 223 ไร่ เป็นเงิน 22300.- บาท

(๔) ค่าหลักเขตเหมืองแร่.....หลัก เป็นเงิน - บาท

รวมเป็นเงิน 72700.- บาท

[redacted]

๑.๓ ค่าธรรมเนียมที่ผู้ยื่นคำขอต้องชำระทั้งสิ้นจำนวน 72700.- บาท

จำนวนเงิน (ตัวอักษร) = เจ็ดหมื่นสองพันเจ็ดร้อยบาทถ้วน =

ตามใบเสร็จเลขที่ 2261/014 ลงวันที่ ๑๖ เดือน ก.ย. พ.ศ. ๒๕๖๔

[redacted]

๑.๔ ค่าธรรมเนียมที่ผู้ยื่นคำขอต้องชำระเพิ่ม (ถ้ามี)

(๑) ค่าเขียนหรือจำลองแผนที่.....ฉบับ เป็นเงิน.....บาท

(๒) ค่ารังวัดตามจำนวนเนื้อที่ทุก ๑ ไร่ หรือเศษของ ๑ ไร่ เป็นเงิน.....บาท

(๓) ค่าหลักเขตเหมืองแร่.....หลัก เป็นเงิน.....บาท

(๔) อื่น ๆ ..... เป็นเงิน.....บาท

รวมเป็นเงิน.....บาท

จำนวนเงิน (ตัวอักษร) .....

ตามใบเสร็จเลขที่.....ลงวันที่.....เดือน.....พ.ศ. .....

ลายมือชื่อ .....เจ้าพนักงานการเงินและบัญชี

(.....)

๒. ได้ออกประทานบัตรที่.....มีอายุ.....ปี
ตั้งแต่วันที่.....เดือน..... พ.ศ. .....
สิ้นอายุวันที่.....เดือน..... พ.ศ. .....

๓. ได้ตรวจสอบเงินค่าธรรมเนียมและค่าธรรมเนียมเพิ่ม (ถ้ามี) ถูกต้องครบถ้วนแล้ว จึงได้มอบประทานบัตรให้ผู้ยื่นคำขอ เมื่อวันที่..... เดือน..... พศ. .....

ลายมือชื่อ.....
(.....)
เจ้าพนักงานอุตสาหกรรมแร่ประจำท้องที่

(น. ส. ๓ ก.)

หนังสือรับรองการทำประโยชน์

ออกโดยอาศัยอำนาจตามประมวลกฎหมายที่ดิน

ตำแหน่งที่ดิน

ตำบล ป่าตะ

อำเภอ ทรอน

จังหวัด อุตรดิตถ์

ระวางรูปถ่ายทางอากาศชื่อ บ้านแชมงบ้น

ทะเบียน

เลขที่ ๑๑๑๔

เล่ม ๑๒๓ หน้า ๑๗

เลขที่ดิน ๕

หมายเลข 5043 I แผ่นที่ 18

หนังสือรับรองการทำประโยชน์ฉบับนี้ออกให้เพื่อแสดงว่า

ชื่อ นายน้อม ศรีป่าตะ สัญชาติ ไทย บ้านเลขที่ ๑๖

หมู่ที่ ๓ ตำบล ป่าตะ อำเภอ ทรอน จังหวัด อุตรดิตถ์

ได้ครอบครองและได้ทำประโยชน์ในที่ดินแปลงที่กล่าวข้างต้นแล้ว

จำนวนเนื้อที่ ๑๒๕ ไร่ ๑ งาน ๙๐ ตารางวา

รูปที่ดินและเขตติดต่อ

มาตราส่วนระวางรูปถ่าย ๑ : ๔๐๐๐

มาตราส่วน ๑ : ๔๐๐๐

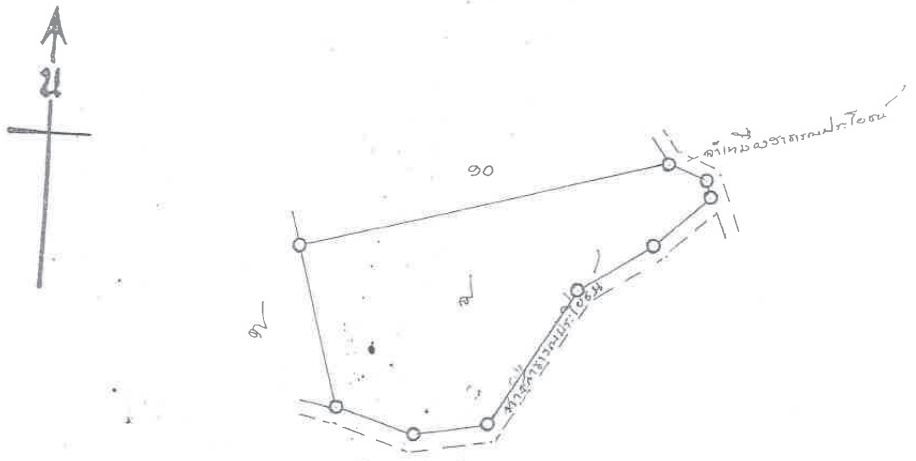

ออก ณ วันที่ ๑๕ เดือน พฤศจิกายน พ.ศ. ๒๕๑๗ สองพันห้าร้อยยี่สิบ

(ประทับตราสำคัญ)

(ประทับตราสำคัญ)

๒๕๑๙ — 915013

[redacted]

สารบัญจดทะเบียน

วันจดทะเบียน	บาญกิจการจดทะเบียน	ผู้ยื่นคำขอ	ผู้รับสัญญา	จำนวนที่ดินตามสัญญา			จำนวนที่ดินคงเหลือ			หนังสือรับรองการทำประโยชน์ใหม่			พนักงานเจ้าหน้าที่
				ไร่	งาน	ตารางวา	ไร่	งาน	ตารางวา	เล่ม	หน้า	เลขที่	
๑๗ มกราคม ๒๕๒๐	ต่ออายุ	[redacted]	บริษัทเหมืองแร่ [redacted]	๒๒	-	๙๐	-	-	-	-	-	-	[redacted]
		(ผู้ต่ออายุ)	ชื่อผู้รับ (ผู้รับต่ออายุ)										
๑๕ เมษายน	ขอต่ออายุ	[redacted]	สมาคมเหมืองแร่ [redacted]	๒๒	-	๙๐	-	-	-	-	-	-	
๒๔ มิถุนายน	ผู้ขอต่ออายุ		ชื่อผู้รับ (ผู้รับต่ออายุ)								(นายสุชาติ [redacted] ได้ลงลายมือชื่อไว้ต่อหน้า		
๒๖ มีนาคม ๒๕๒๐	ขอต่ออายุ	[redacted]	สมาคมเหมืองแร่ [redacted]	๒๒	-	๙๐	-	-	-	-	-	-	(น
พ.ศ. ๒๕๔๐	ผู้ขอต่ออายุ		ชื่อผู้รับ (ผู้รับต่ออายุ)								เจ้าหน้าที่บริหาร		
๒๕ มิ.ย.	ขอต่ออายุ	[redacted]	บริษัทเหมืองแร่ [redacted]	๒๒	-	๙๐	-	-	-	-	-	-	(นายบุร
พ.ศ. ๒๕๔๕	ผู้ขอต่ออายุ										เจ้าหน้าที่บริหารจ		
											นายอ		
๑๖ มีนาคม ๒๕๔๗	ลงนามในสัญญา	สำนักงานทรัพยากรธรณีเมือง	นาย น้อม คำป่าตาย	๒๒	-	๙๐	-	-	-	-	-	-	
พ.ศ. ๒๕๕๗	จากจำนอง	ตรอน จำกัด	(ผู้รับโอน)										เจ้
๑๖ มีนาคม ๒๕๔๗	ลงนามในสัญญา	[redacted]	บริษัท บ่อทองคำ	๒๒	-	๙๐	-	-	-	-	-	-	[redacted]
พ.ศ. ๒๕๕๗			จำกัด										

บันทึกยินยอมให้บริษัท บ่อทองศิลา จำกัด ยื่นคำขอประทานบัตรที่ ๒/๒๕๖๔
ทับที่ดิน น.ส. ๓ ของ [redacted]

ทำที่ บริษัท บ่อทองศิลา จำกัด
๒๕/๒ หมู่ที่ ๑๑ ตำบลบ่อทอง
อำเภอทองแสนขัน จังหวัดอุตรดิตถ์

วันที่ ๑๔ กันยายน ๒๕๖๔

ข้าพเจ้า [redacted] อยู่บ้านเลขที่ ๒๕ หมู่ที่ ๑๑ ตำบลบ่อทอง อำเภอทองแสนขัน จังหวัดอุตรดิตถ์ เป็นผู้มีสิทธิในที่ดิน ตาม น.ส.๓ เลขที่ ๒๖๔ เล่ม ๓๑ หน้าที่ ๘๘ เนื้อที่ ๑๖-๐-๔๘ ไร่ ขอให้คำรับรองว่า ยินยอมให้บริษัท บ่อทองศิลา จำกัด ยื่นคำขอประทานบัตรที่ ๒/๒๕๖๔ ทับที่ น.ส.๓ เลขที่ ๒๖๔ เล่ม ๓๑ หน้าที่ ๘๘ เนื้อที่ ๑๖-๐-๔๘ ไร่ ของข้าพเจ้า

(ลงชื่อ)[redacted].....ผู้ให้ความยินยอม
[redacted]

(ลงชื่อ)[redacted].....ผู้ยื่นคำขอประทานบัตร
[redacted]
กรรมการผู้จัดการ

(ลงชื่อ).....พยาน
(.....)

(ลงชื่อ).....พยาน
(.....)

(๖)

(น.ส. ๓)

ฉบับผู้ถือ

หนังสือรับรองการทำประโยชน์

ที่ดินตั้งอยู่ ทะเบียน

ตำบล (ป่าคาย) ผ่วยคง หมู่ที่ ๙ (๓) เล่ม ๓๑ เลขที่ ๖๖๔

อำเภอ (ตรอน) ตรอนอุดม หน้า ๘๘

จังหวัด อุตรดิตถ์ สารบบเล่ม หน้า

หนังสือรับรองการทำประโยชน์ฉบับนี้ออกให้เพื่อแสดงว่า

นาย [redacted] เชื้อชาติ ไทย สัญชาติ ไทย

บัตร [redacted] อยู่บ้าน [redacted] เลขที่ [redacted]

หมู่ที่ [redacted] ตำบล [redacted] อำเภอ [redacted] จังหวัด [redacted]

ได้นำพิสูจน์ที่ดินแปลงที่กล่าวข้างต้นว่าได้ทำประโยชน์ในที่ดินแล้ว ตามหลักฐานดังต่อไปนี้

ทิศเหนือ ประมาณ ๓-๘-๐ เส้น จด ที่ดินนายพรมมา

ทิศใต้ ประมาณ ๓-๑๓-๐ เส้น จด ที่ป่า

ทิศตะวันออก ประมาณ ๒-๑๐-๐ เส้น จด ทางสาธารณประโยชน์

ทิศตะวันตก ประมาณ ๑-๖-๐ เส้น

จำนวนเนื้อที่ประมาณ ๑๖ ไร่ ๘๔ ตา.

วันที่ ๓๑ เดือน [redacted] พ.ศ. ๒๕๒๕

ลงนาม [redacted] นายอำเภอ

ประทับตราตำแหน่งเป็นสำคัญ

รูปที่ดินโดยประมาณ

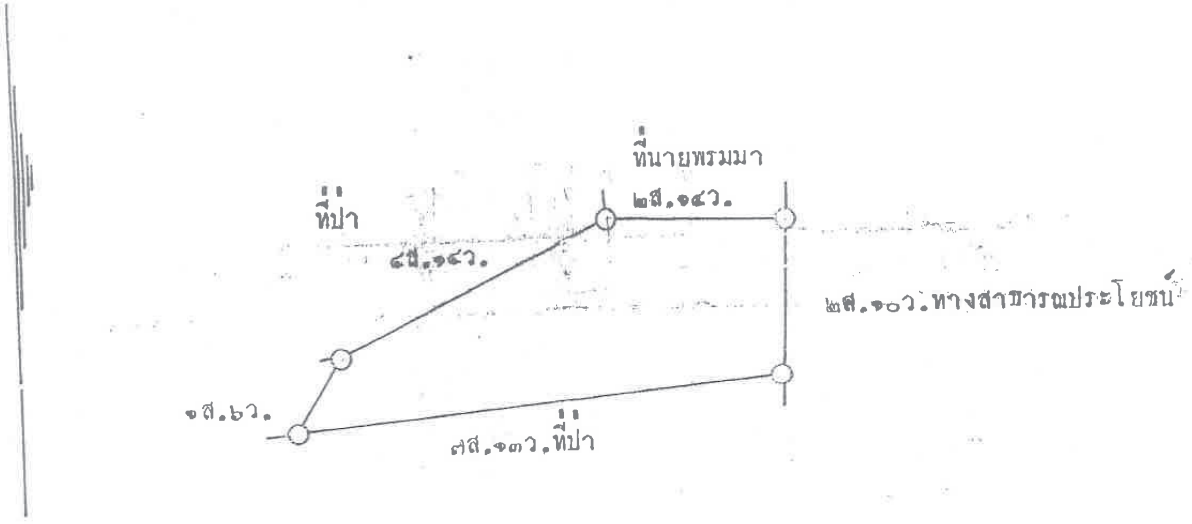

— 231562

สารบัญจดทะเบียน

ลำดับที่จดทะเบียน	ประเภทการจดทะเบียน	ผู้ยื่นคำขอ	ผู้รับสัญญา	จำนวนที่ดินตามสัญญา			จำนวนที่ดินคงเหลือ			หนังสือรับรองการทำประโยชน์ใหม่			พนักงานเจ้าหน้าที่	
				ไร่	งาน	ตารางวา	ไร่	งาน	ตารางวา	เล่ม	หน้า	เลขที่	ลงชื่อ	ประทับตรา
เมื่อ ๒๑ ตุลาคม ๒๕๓๑	เช่าช่วง	[redacted]	สัญญาเช่าที่ดินเพื่อการเกษตรเลขที่ ๑๓/๒๕๓๑	๑๗	-	๔๐	-	-	-	-	-	-	[redacted]	
ท.ค. ๖๕๑๕														
๒๐ มีนาคม ๒๕๓๒	จำนอง	[redacted]	สัญญาจำนองเพื่อเป็นประกัน	๑๖	-	๔๘	-	-	-	-	-	-		
	ครั้งที่ ๑		หนี้ (ผู้รับจำนอง)											
๑๑ มกราคม ๒๕๓๑	ยกเลิกจำนอง	[redacted]	สัญญาจำนองเพื่อเป็นประกัน	๑๖	-	๔๘	-	-	-	-	-	-		
	ครั้งที่ ๒		หนี้ (ผู้รับจำนอง)					-				ปลัดอำเภอผู้		
วันที่ ๑๕ มีนาคม	ไถ่คืนจาก	สัญญาซื้อขายเด็ดขาด	[redacted]	๑๖	-	๔๘	-	-	-	-	-	-		
พ.ศ. ๒๕๔๖	จำนอง	จำกัด (ผู้รับจำนอง)	(ผู้ไถ่คืน)											
วันที่ ๑๕ มีนาคม	จำนองเพิ่ม	[redacted]	สัญญาซื้อขายเด็ดขาด	๑๖	-	๔๘	-	-	-	-	-	-		
พ.ศ. ๒๕๔๖	ประกัน		จำกัด (ผู้รับจำนอง)											
วันที่ ๓ เมษายน	ไถ่คืนจาก	สัญญาซื้อขายเด็ดขาด	หนังสือ เมื่อวาน	๑๖	-	๔๘	-	-	-	-	-	-		
พ.ศ. ๒๕๔๗	ผู้ถอนอาก	จำกัด												

สารบัญจดทะเบียน น.ส. ๓ (ใบต่อ)

แผ่นที่ ๑

เล่ม ๓๓๑ หน้า ๕๕ หมู่ที่ ๑ (๕) ตำบล บ้องตี้ อำเภอ ทองผาภูมิ จังหวัด กาญจนบุรี

วันจดทะเบียน	ประเภทการจดทะเบียน	ผู้ให้สัญญา	ผู้รับสัญญา	จำนวนที่ดินตามสัญญา			จำนวนที่ดินคงเหลือ			หนังสือรับรองการทำประโยชน์ใหม่			พนักงานเจ้าหน้าที่ลงชื่อ ประทับตรา
				ไร่	งาน	ตารางวา	ไร่	งาน	ตารางวา	เล่ม	หน้า	เลขที่	
๒๕ ธ.ค. ๒๕๕๗	ขาย	[redacted]	[redacted]	๑๖	-	๔๕	-	-	๑	๑	๑	[redacted]	[redacted]

(แก้ไขเนื้อที่ตามสำรวจปี ๒๕๖๕ ลงวันที่ 29 มกราคม 2564)

(ท.อ.๑๕)

แผ่นที่ ๑

รูปแผนที่ (ใบต่อ)

ที่ดินระวาง..... เลขที่ดิน..... ทะเบียนเลขที่ ๒๖๔ เล่ม ๓ข หน้า ๑๔

หมู่ที่ ๙ ตำบล บ่อทอง (ป่าคาย) อำเภอ ทองแสนขัน จังหวัด อุตรดิตถ์

น

มาตราส่วน ๑ : ๔๐๐๐

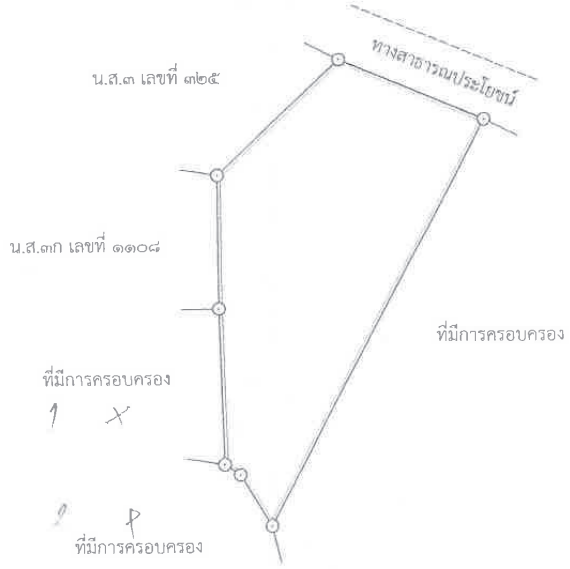

บันทึกยินยอมให้บริษัท บ่อทองศิลา จำกัด ยื่นคำขอประทานบัตรที่ ๒/๒๕๖๔
ทับที่ดิน น.ส. ๓ และ น.ส. ๓ข. ของ [redacted]

ทำที่ บริษัท บ่อทองศิลา จำกัด
๒๕/๒ หมู่ที่ ๑๑ ตำบลบ่อทอง
อำเภอทองแสนขัน จังหวัดอุตรดิตถ์

วันที่ ๑๔ กันยายน ๒๕๖๔

ข้าพเจ้า [redacted] อยู่บ้านเลขที่ ๒๕/๒ หมู่ที่ ๑๑ ตำบลบ่อทอง อำเภอทองแสนขัน จังหวัดอุตรดิตถ์ เป็นผู้มีสิทธิในที่ดิน ตาม น.ส. ๓ และ น.ส.๓ข. ดังนี้

๑. น.ส. ๓ เลขที่ ๓๘๒ เล่ม ๓๑ หน้าที่ ๑๑๒ เลขที่ดิน - เนื้อที่ ๗-๓-๖๗ ไร่
๒. น.ส. ๓ เลขที่ ๓๘๑ เล่ม ๓๑ หน้าที่ ๑๑๒ เลขที่ดิน - เนื้อที่ ๑๐-๒-๘๔ ไร่
๓. น.ส. ๓ เลขที่ ๒๐๙ เล่ม ๒๑ หน้าที่ ๓๖ เลขที่ดิน - เนื้อที่ ๓๖-๑-๙๗ ไร่
๔. น.ส. ๓ เลขที่ ๓๒๕ เล่ม ๓๑ หน้าที่ ๑๐๐ เลขที่ดิน - เนื้อที่ ๓๔-๑-๕๕ ไร่
๕. น.ส. ๓ ข. เลขที่ ๒๖๗ เล่ม ๓๑ หน้าที่ ๘๙ เลขที่ดิน - เนื้อที่ ๒๒-๒-๒๕ ไร่

ขอให้คำรับรองว่า ยินยอมให้บริษัท บ่อทองศิลา จำกัด ยื่นคำขอประทานบัตรที่ ๒/๒๕๖๔ ทับที่ น.ส. ๓ และ น.ส. ๓ข. ของข้าพเจ้ารวม ๕ แปลงตามรายการข้างบน

(ลงชื่อ)[redacted]ผู้ให้ความยินยอม
([redacted])

(ลงชื่อ)[redacted]ผู้ยื่นคำขอประทานบัตร
([redacted])
กรรมการผู้จัดการ

(ลงชื่อ).....พยาน
(.....)

(ลงชื่อ).....พยาน
(.....)

(4)

(น.ส. ๓)

หนังสือรับรองการทำประโยชน์

ที่ดินตั้งอยู่ ทายเปียน

ตำบล บ่อทอง (ป่าคาย) หมู่ที่ (๓) ๕ เล่ม ๓๑ เลขที่ ๓๘๒

อำเภอ ทองแสนขัน หน้า ๑๑๒

จังหวัด อุตรดิตถ์ สารบบเล่ม — หน้า —

หนังสือรับรองการทำประโยชน์ฉบับนี้ออกให้เพื่อแสดงว่า

นาย [redacted] เชื้อชาติ ไทย สัญชาติ ไทย

บ้านเลขที่ [redacted] อยู่บ้าน [redacted] เลขที่ [redacted]

หมู่ที่ [redacted] ตำบล [redacted] กิ่ง อำเภอ [redacted] จังหวัด [redacted]

ได้นำพิสูจน์ที่ดินแปลงที่กล่าวข้างหน้านี้ได้ทำประโยชน์ในที่ดินแล้ว ตามหลักฐานดังต่อไปนี้

ทิศเหนือ ประมาณ ๕๑.๔๐ ม. เส้น จด นายแสวง เอี่ยมออน

ทิศใต้ ประมาณ ๗๔.๐๐ ม. เส้น จด นายจำเริญ เอี่ยมออน

ทิศตะวันออก ประมาณ ๑๕๐.๐๐ ม. เส้น จด นายจำเรียง เอี่ยมออน

ทิศตะวันตก ประมาณ ๑๘๐.๐๐ ม. เส้น จด นายจำเริญ เอี่ยมออน

จำนวนเนื้อที่ประมาณ ๗ ไร่ ๓ งาน ๖๗ ตา

วันที่ ๓ เดือน เมษายน พ.ศ. ๒๕๓๓

ลงนาม [redacted] นายอำเภอ

ประทับตราตำแหน่งเป็นสำคัญ

รูปที่ดินโดยประมาณ

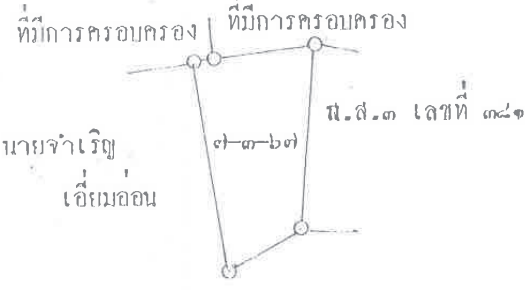

นายจำเริญ เอี่ยมออน

น. -632525

สารบัญจดทะเบียน น. ส. ๓ (ใบต่อ)

เล่ม ๓๑ หน้า ๑๑๒ หมู่ที่ (๓) ๙ ตำบล (ป่าคาย) บ่อทอง อำเภอ ทองแสนขัน จังหวัด อุตรดิตถ์ แผ่นที่ ๒

วันจดทะเบียน	ประเภทการจดทะเบียน	ผู้ให้สัญญา	ผู้รับสัญญา	จำนวนที่ดินตามสัญญา ไร่	งาน	ตารางวา	จำนวนที่ดินคงเหลือ ไร่	งาน	ตารางวา	หนังสือรับรองการทำประโยชน์ใหม่ เล่ม	หน้า	เลขที่	พนักงานเจ้าหน้าที่ ลงชื่อ ประทับตรา
ที่ ๒๐ เมษายน	ไถ่ถอน	สหกรณ์การเกษตร	[redacted]	๓	๓	๖๗	-	-	-	-	-	-	[redacted]
พ.ศ. ๒๕๕๕	จำนอง	ทองแสนขัน จำกัด (ผู้รับจำนอง)	(ผู้ไถ่ถอน)										
ที่ ๑๘ สิงหาคม	ขายฝาก	[redacted]	[redacted]	๓	๓	๖๗	-	-	-	-	-	-	
พ.ศ. ๒๕๕๘													
ที่ 17 กุมภาพันธ์	ขาย	[redacted]	[redacted]	7	3	67	-	-	-	-	-	-	
.2564													

ก-17

(5

(น.ส. ๓)

หนังสือรับรองการทำประโยชน์

ที่ดินตั้งอยู่ ทะเบียน

ตำบล บ่อทอง (บ่วกุ้ม) หมู่ที่ ๙(๓) เล่ม ๓๑

กิ่งอำเภอ ทอ-แยะไม้ป (อำเภอตรอน) หน้า ๑๑๒ เลขที่ ๓๘๑

จังหวัด [redacted] สารบบเล่ม หน้า

หนังสือรับรองการทำประโยชน์ฉบับนี้ออกให้เพื่อแสดงว่า

นาม [redacted] เชื้อชาติ ไทย สัญชาติ ไทย

บุตร [redacted] อยู่บ้าน [redacted] เลขที่ [redacted]

หมู่ที่ [redacted] ตำบล [redacted] กิ่ง อำเภอ [redacted] จังหวัด [redacted]

ได้นำพิสูจน์ที่ดินแปลงที่กล่าวข้างต้นว่าได้ทำประโยชน์ในที่ดินแล้ว ตามหลักฐานดังต่อไปนี้

ทิศเหนือ ประมาณ ๓๑๐.๐๐ เมตร ใส่ที่ จด นายแสวง เอี่ยมออน

ทิศใต้ ประมาณ ๑๐๔.๐๐ เมตร ใส่ที่ จด ทางสาธารณประโยชน์

ทิศตะวันออก ประมาณ ๑๒๐.๐๐ เมตร ใส่ที่ จด ทางสาธารณประโยชน์

ทิศตะวันตก ประมาณ ๑๕๐.๐๐,๗๐.๐๐ เมตร ใส่ที่ จด ที่นายเจริญ เอี่ยมออน

จำนวนเนื้อที่ประมาณ ๑๐ ไร่ ๒ งาน ๘๔ ตร.วา

วันที่ ๑๗ เดือน มีนาคม พ.ศ. ๒๕๓๑

ลงนาม [redacted] นายอำเภอ

ประทับตราประจำตำแหน่งเป็นสำคัญ

รูปที่ดินโดยประมาณ

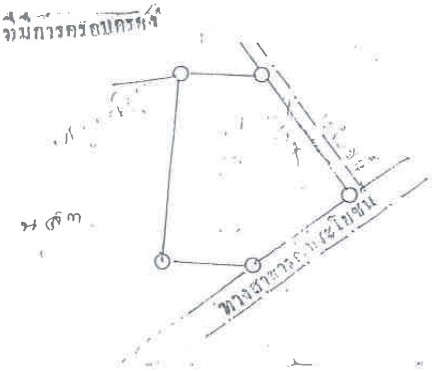

ก.-632411

(2)

สารบัญจดทะเบียน น.ส. ๓ (ใบต่อ)

แผ่นที่ ๑

เล่ม ๕๑ หน้า ๑๑๒ หมู่ที่ ๕ ตำบล บ้านกรวด อำเภอ พุทไธสง จังหวัด บุรีรัมย์

วันจดทะเบียน	ประเภทการจดทะเบียน	ผู้ให้สัญญา	ผู้รับสัญญา	จำนวนที่ดินตามสัญญา			จำนวนที่ดินคงเหลือ			หนังสือรับรองการทำประโยชน์ใหม่			พนักงานเจ้าหน้าที่ลงชื่อ ประทับตรา
				ไร่	งาน	ตารางวา	ไร่	งาน	ตารางวา	เล่ม	หน้า	เลขที่	
๒๕	ไถ่ถอน	[redacted]	[redacted]	๑๐	๒	๘๕	-	-	-	-	-	/	[redacted]
[illegible]	[illegible]	[illegible]	(ผู้ไถ่ [illegible])									เข้า	
[illegible]													
[illegible]	ขาย	[redacted]	[redacted]	๑๐	๒	๘๔	-	-	-	-	-	-	
[illegible]												เข้า	
[illegible]													

ใบแทน

(น.ส. ๓)

หนังสือรับรองการทำประโยชน์

ที่ดินตั้งอยู่ ทะเบียน

ตำบล (ว่าตาย) บ่อทอง หมู่ที่ ๒ เล่ม ๒๗ เลขที่ (๑๐๕) ๒๐๕

อำเภอ (ตรอน) ทองแสนขัน หน้า (๒๐) ๗๐

จังหวัด อุตรดิตถ์ สารบบเล่ม - หน้า -

หนังสือรับรองการทำประโยชน์ฉบับนี้ออกให้เพื่อแสดงว่า

นาม [redacted] เชื้อชาติ ไทย สัญชาติ ไทย

บุตร [redacted] อยู่บ้านเลขที่ [redacted]

หมู่ที่ [redacted] ตำบล [redacted] อำเภอ [redacted] จังหวัด [redacted]

ได้นำพิสูจน์ที่ดินแปลงที่กล่าวข้างต้นว่าได้ทำประโยชน์ในที่ดินแล้ว ตามหลักฐานดังต่อไปนี้

ทิศเหนือ ประมาณ ๒-๐-๐ เส้น ขนา ถนนตรอน

ทิศใต้ ประมาณ ๒-๗-๐ เส้น ขนา ที่วนเขา

ทิศตะวันออก ประมาณ ๕-๓๐-๐ เส้น ขนา ถนนบ่อทอง

ทิศตะวันตก ประมาณ ๒-๐-๐ เส้น ขนา ถนนมะลิ

จำนวนเนื้อที่ประมาณ ๑๐ ไร่ ๒ งาน ๔๗ ตา

วันที่ ยี่สิบสาม เดือน กุมภาพันธ์ พ.ศ. สองพันหกร้อยสี่สิบเก้า

ลงนาม [redacted] นายอำเภอ

ประทับตราที่ทำการปกครองอำเภอ

รูปที่ดินโดยประมาณ

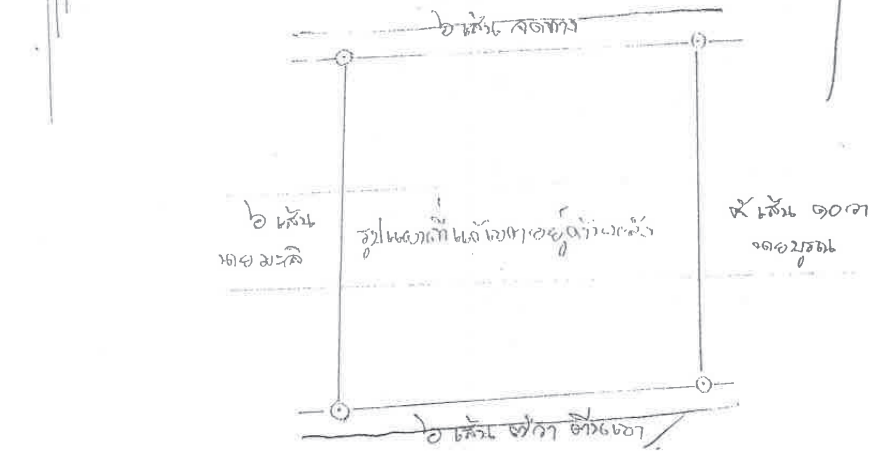

กก๘๗๕

สารบัญจดทะเบียน น.ส. ๓ (ใบต่อ)

เล่ม ๒๑ หน้า ๒๒ ถึง ๒๓ หมู่ที่ ๒ ตำบล (แขวง) บ้านดง อำเภอ ทองผาภูมิ จังหวัด กาญจนบุรี แผ่นที่ ๔

ลำดับจดทะเบียน	ประเภทการจดทะเบียน	ผู้ขอจดทะเบียนสิทธิ	ผู้รับโอนสิทธิ	จำนวนที่ดินตามสัญญา ไร่	งาน	ตารางวา	จำนวนที่ดินคงเหลือ ไร่	งาน	ตารางวา	หนังสือรับรองการทำประโยชน์ใหม่ เล่มที่	หน้า	เลขที่	พนักงานเจ้าหน้าที่ ลงชื่อ	บรรทัดรา
		ขอออกหนังสือรับรองการทำประโยชน์ในที่ดิน ตามหนังสือสัญญาซื้อขาย ฉบับลงวันที่ [redacted]												
ที่ดินที่ ๒๐ ตัดแบ่ง	ซื้อขาย	[redacted]	[redacted]	๓๖	๑	๙๙	—	—	—	—	—	—		
น.ส. ๒๕ ฉบับที่ [redacted]	(ตกทอดมรดก)													
ที่ดินที่ ๒๐ ตัดแบ่ง	ขาย	[redacted]	[redacted]	๓๖	๑	๙๙								
น.ส. ๒๕ ฉบับที่ [redacted]	ตามหนังสือสัญญาซื้อขาย ฉบับลงวันที่ [redacted]													
			สงวน [redacted]											
ที่ดินที่ ๒๐ ตัดแบ่ง	ขาย	[redacted]	[redacted]	๓๖	๑	๙๙	—	—	—	—	—	—		
น.ส. ๒๕ ฉบับที่ [redacted]														

(ท.ด.๑๕)

แผ่นที่

รูปแผนที่ (ใบต่อ)

ที่ดินระวาง..... เลขที่ดิน ..... ทะเบียนเลขที่ ..... เล่ม..... หน้า .....

หมู่ที่ ๒ ตำบล ม่วงงาย อำเภอ ทรอน จังหวัด อุตรดิตถ์

มาตราส่วน ๑ : ๒๕๐๐

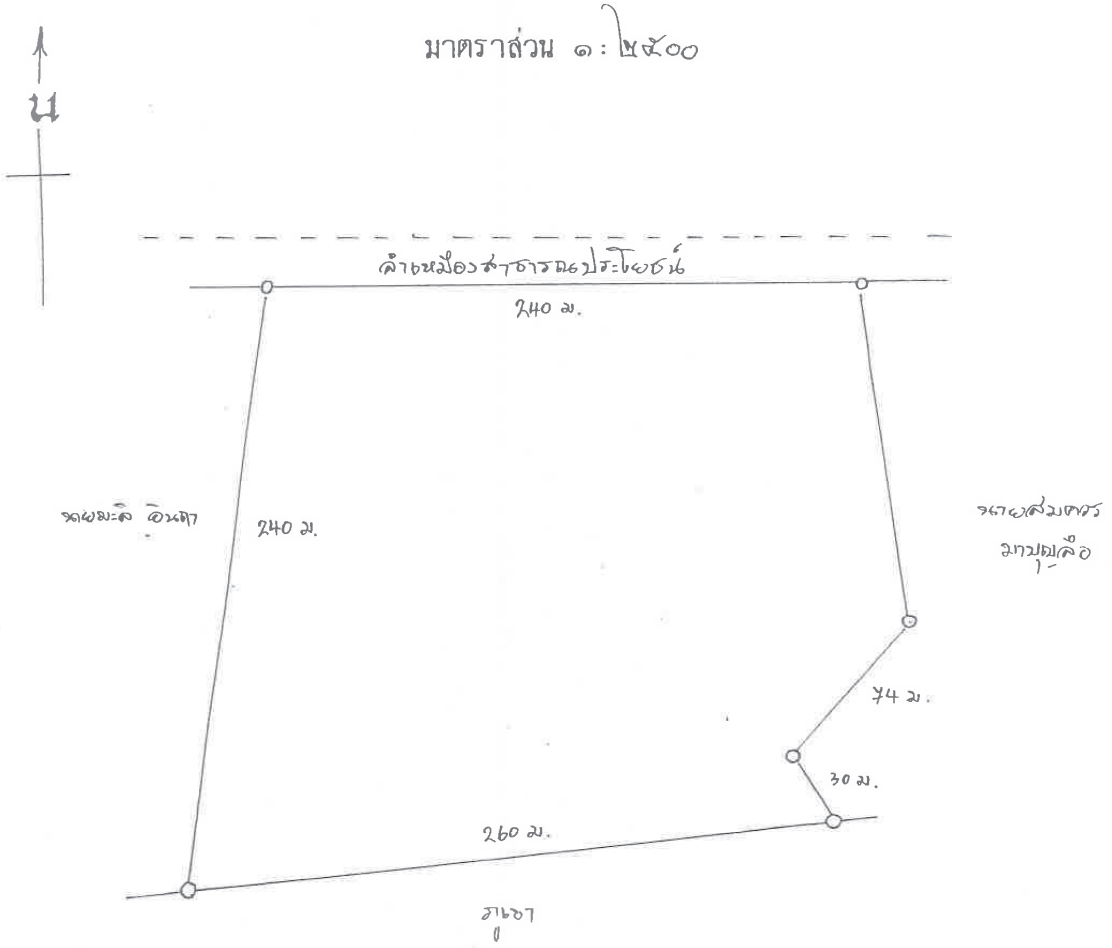

[redacted]

พิมพ์ที่ กองการพิมพ์ กรมที่ดิน จำนวน ๑๕๐,๐๐๐ แผ่น พ.ศ. ๒๕๔๗

(น.ส. ๓)

111 31

หนังสือรับรองการทำประโยชน์

ที่ดินตั้งอยู่ — ทะเบียน

ตำบล(ป่าคาย) ม่วงตอง หมู่ที่ (3) 9 — เล่ม 31 เลขที่ 325

อำเภอ(กิ่งกาญ) ทองแสนขัน — หน้า 20

จังหวัด อุตรดิตถ์ — สารบบเล่ม — หน้า —

หนังสือรับรองการทำประโยชน์ฉบับนี้ออกให้เพื่อแสดงว่า

นาย [redacted] เชื้อชาติ ไทย สัญชาติ ไทย

บัตรประจำตัวประชาชน [redacted] ปลัดอำเภอผู้เป็นหัวหน้าประจำกิ่งกาญ อยู่บ้านเลขที่ [redacted] เลขที่ [redacted]

หมู่ที่ [redacted] ตำบล [redacted] อำเภอ [redacted] จังหวัด [redacted]

ได้นำพิสูจน์ที่ดินแปลงที่กล่าวข้างต้นว่าได้ทำประโยชน์ในที่ดินแล้ว ตามหลักฐานดังต่อไปนี้

ทิศเหนือ	ประมาณ 100 วา	เส้น	จด ลำห้วย
ทิศใต้	ประมาณ 163 วา	เส้น	จด ที่ดินนายชุน คำป่าคาย
ทิศตะวันออก	ประมาณ 60 วา	เส้น	จด ทางสาธารณประโยชน์
ทิศตะวันตก	ประมาณ 150 วา	เส้น	จด ที่ดินนายชุน คำป่าคาย

จำนวนเนื้อที่ประมาณ 34 ไร่ 1 งาน 55 วา

วันที่ 3 เดือน มกราคม พ.ศ. 2547

ลงนาม [redacted] นายอำเภอ

ประทับตราตำแหน่งเป็นสำคัญ

รูปที่ดินโดยประมาณ

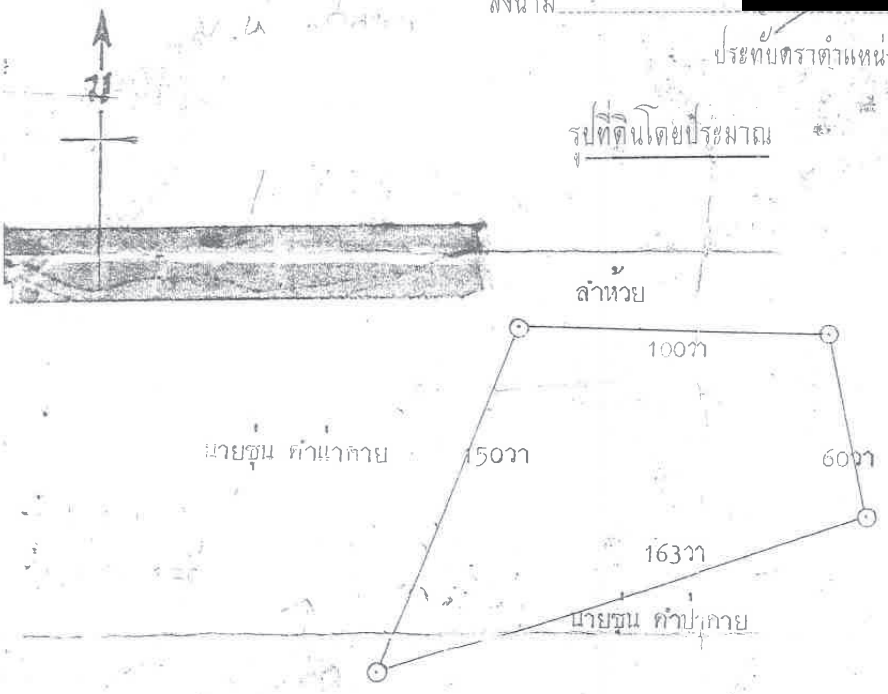

น.ส. — 057416

สารบัญจดทะเบียน

วันจดทะเบียน	ประเภทการจดทะเบียน	ผู้ยกสัญญา	ผู้รับสัญญา	จำนวนที่ดินตามสัญญา ไร่	งาน	ตารางวา	จำนวนที่ดินคงเหลือ ไร่	งาน	ตารางวา	หมายเหตุ/การทำประโยชน์ใหม่ เล่ม	หน้า	เลขที่	พนักงานเจ้าหน้าที่ลงชื่อ ประทับตรา
ภายในสิบปีนับแต่วันที่													
- 4 มิ.ย. 2527	ขายฝาก	[redacted]	[redacted]	๗๕	๑	๕๕	-	-	-	-	-	-	[redacted]
- 1 มิ.ย. 2530	ไถ่คืนขายฝาก	[redacted]	[redacted]	๓๕	๑	๕๕	-	-	-	-	-	-	
										ปลัดอำเภอผู้เป็นหัวหน้า			
- 8 มิ.ย. 2536	ขาย	[redacted]	[redacted]	๓๓๕	๑	๕๖	-	-	-	-	-	-	
										ปลัดอำเภอผู้เป็นหัวหน้า			
[illegible]	ขาย	[redacted]	[redacted]	๓๔	๑	๕๕	-	-	-	-	-	-	
พ.ศ. ๒๕๔๐													

สารบัญจดทะเบียน น.ส. ๓ (ใบต่อ)

แผ่นที่ ๑

เล่ม ๓๑ หน้า ๑๐๐ หมู่ที่ (๓) ๙ ตำบล (ปากเพรียว) บ่อทอง จำเภอ หนองแค จังหวัด สระบุรี

วันจดทะเบียน	ประเภทการจดทะเบียน	ผู้ให้สัญญา	ผู้รับสัญญา	จำนวนที่ดินตามสัญญา ไร่	งาน	ตารางวา	จำนวนที่ดินคงเหลือ ไร่	งาน	ตารางวา	หนังสือรับรองการทำประโยชน์ใหม่ เล่ม	หน้า	เลขที่	พนักงานเจ้าหน้าที่ลงชื่อ...ประทับตรา
[redacted]	[redacted]	[redacted]	[redacted]	๓๔	๑	[redacted]							[redacted]
[redacted]	[redacted]		[redacted]	[redacted]									
[redacted]	[redacted]	[redacted]	[redacted]	๓๔	๑	[redacted]							
[redacted]	[redacted]	[redacted]	[redacted]										
[redacted]	[redacted]	[redacted]	[redacted]	๓๕	๑	[redacted]	-	-	-	-	-	-	
[redacted]	[redacted]	[redacted]	[redacted]										
			[redacted]										

30 พฤษ 2559

สารบัญจดทะเบียน น.ส. ๓ (ใบต่อ) น.ส.๓ เลขที่ ๓๒๕

เล่ม ๓๖ หน้า ๑๐๐ หมู่ที่ ๕ (๓) ตำบล บ้านดา (เป้าดา) จำเภอ ทองหลางฉัน (ตรอน) จังหวัด อุตรดิตถ์

แผ่นที่ ๒

วันจดทะเบียน	ประเภทการจดทะเบียน	ผู้ให้สัญญา	ผู้รับสัญญา	จำนวนที่ดินตามสัญญา			จำนวนที่ดินคงเหลือ			หน้าสารบัญจดทะเบียนการทำประโยชน์ในที่ดิน			พนักงานเจ้าหน้าที่ ลงชื่อ ประทับตรา
				ไร่	งาน	ตารางวา	ไร่	งาน	ตารางวา	เล่ม	หน้า	เลขที่	
วันที่ ๓๐ พฤศจิกายน พ.ศ. ๒๕๕๕	ให้ครอบครอง	ธนาคารเพื่อการเกษตรและสหกรณ์การเกษตร	๑. นางสาวคณิตา ขาห้วม (ผู้จัดการมรดกของนางดำเนิน ขาห้วม)	๓๕	๑	๕๕๕	-	-	-	-	-	-	[redacted]
	จำนอง เฉพาะส่วน		[redacted]										
วันที่ ๓๐ พฤศจิกายน พ.ศ. ๒๕๕๕	กรรมสิทธิ์รวม เนื้อที่ส่วน เฉพาะส่วน	[redacted]	๑. [redacted] (ผู้จัดการมรดกของนางดำเนิน ขาห้วม)	๓๕	๑	๕๕๕	-	-	-	-	-	-	
วันที่ ๓๐ พฤศจิกายน พ.ศ. ๒๕๕๕	กรรมสิทธิ์รวม เนื้อที่ส่วน เฉพาะส่วน	[redacted]	๑. [redacted] (ผู้จัดการมรดกของนางดำเนิน ขาห้วม)	๓๕	๑	๕๕๕	-	-	-	-	-	-	

สารบัญจดทะเบียน น.ส. ๓ (ใบต่อ)

แผ่นที่ ๓

เล่ม 31 หน้า 100 หมู่ที่ (5) ๕ ตำบล (นาราย) แสลง จำเภอ (เมือง) [illegible] จังหวัด อุดรธานี

วันจดทะเบียน	ประเภทการจดทะเบียน	ผู้ให้สัญญา	ผู้รับสัญญา	จำนวนที่ดินตามสัญญา			จำนวนที่ดินคงเหลือ			หนังสือรับรองการทำประโยชน์ใหม่			พนักงานเจ้าหน้าที่ลงชื่อ ประทับตรา
				ไร่	งาน	ตารางวา	ไร่	งาน	ตารางวา	เล่ม	หน้า	เลขที่	
วันที่ 30	ราย	1. [redacted]	[redacted]	34	1	55	-	-	-	-	-	-	[redacted]
สิงหาคม		2. [redacted]											
พ.ศ. 2564		3. [redacted]											
		(นายจักรมรรคกองนายคำเนิน ยาหวม)											
		4. [redacted]											

ใบแทน

(น.ส. ๓ ข.)

หนังสือรับรองการทำประโยชน์

ที่ดินตั้งอยู่ ทะเบียน

หมู่ที่ ๓ ตำบล ป่าคาย เล่ม ๓๑ ๓๕

อำเภอ ศรีสุข ทองแสนขัน หน้า ๔๗ ๕๖

จังหวัด อุตรดิตถ์ (นางสาวยุพารัตน์ วงษา) เลขที่ ๒๖๓๗ ๔

หนังสือรับรองการทำประโยชน์ฉบับนี้ออกให้เพื่อแสดงว่า

ชื่อ [redacted] อายุ - ปี สัญชาติ [redacted] เป็นบุตรนาย [redacted]

นาง [redacted] อยู่ที่บ้าน [redacted] เลขที่ [redacted] หมู่ที่ [redacted]

ตำบล/แขวง [redacted] อำเภอ/เขต [redacted]

จังหวัด [redacted]

ได้ครอบครองแสร่ทำประโยชน์ในที่ดินแปลงดังกล่าวข้างต้นแล้ว ตามหลักฐานดังต่อไปนี้

ทิศเหนือ ประมาณ ๕-๐-๐ เส้น จด ที่ปา ที่มีการครอบครอง

ทิศใต้ ประมาณ ๑๐-๐-๐ เส้น จด ลำห้วย ทางสาธารณประโยชน์

ทิศตะวันออก ประมาณ ๘-๐-๐ เส้น จด ที่ปา ทางสาธารณประโยชน์

ทิศตะวันตก ประมาณ ๓-๑๐-๐ เส้น จด ลำห้วย ที่มีการครอบครอง

จำนวนเนื้อที่ประมาณ ๔๑ ๘๓ ไร่ งาน ๓๖ ๕๐ ตารางวา

รูปที่ดินโดยประมาณ

๕ เส้น ที่ปา ที่มีการครอบครอง

ที่มีการครอบครอง ลำห้วย ๓๕.๑๐๖. ใช้รูปแผนที่ ตามใบต่อ. ๘๕. ที่ปา ทางสาธารณประโยชน์

ทางสาธารณประโยชน์

๑๐๕. ลำห้วย

ออก ณ วันที่ เก้า เดือน มีนาคม พ.ศ. ๒๕๔๓

[redacted]

[redacted]

[redacted]

๑๐ 005108

สารบัญจดทะเบียน

วันจดทะเบียน	ประเภทการจดทะเบียน	ผู้ให้สัญญา	ผู้รับสัญญา	จำนวนที่ดินตามสัญญา			จำนวนที่ดินคงเหลือ			หนังสือรับรองการทำประโยชน์ใหม่			พนักงานเจ้าหน้าที่ลงชื่อ ประทับตรา
				ไร่	งาน	ตารางวา	ไร่	งาน	ตารางวา	เล่ม	หน้า	เลขที่	
[redacted]													
[redacted]													
[redacted]											

สารบัญจดทะเบียน น.ส. ๓ (ใบต่อ)

แผ่นที่ ....

เล่ม ๐๑ หน้า ๘๙ หมู่ที่ ๖ ตำบล ปากพูน อำเภอ เมืองนครนายก จังหวัด นครนายก

วันจดทะเบียน	ประเภทการจดทะเบียน	ผู้ให้สัญญา	ผู้รับสัญญา	จำนวนที่ดินตามสัญญา			จำนวนที่ดินคงเหลือ			หนังสือรับรองการทำประโยชน์ใหม่			พนักงานเจ้าหน้าที่ลงชื่อ ประทับตรา
				ไร่	งาน	ตารางวา	ไร่	งาน	ตารางวา	เล่ม	หน้า	เลขที่	
๑๖ ก.ค. ๒๕๔๖	ขาย	[redacted]	[redacted]	๒๗	๒	๖๕	-	-	-	-	-	-	[redacted]
น.ส.๓ ๔๕๕๒												เลขที่ ๑๑๑๑๗	
๑๗ ก.ค. ๒๕๔๖	ขาย	[redacted]	[redacted]	๓๒	๓	๗๕	-	-	-	-	-	-	
น.ส.๓ ๔๕๒๔													
			[redacted]										

สารบัญจดทะเบียน น.ส. ๓ (ใบต่อ)

เล่ม ๔๑ หน้า ๔๐ หมู่ที่ ๖ ตำบล ป่าแดง อำเภอ พระสมุทรเจดีย์ จังหวัด สมุทรปราการ แผ่นที่ ๑

วันจดทะเบียน	ประเภทการจดทะเบียน	ผู้ให้สัญญา	ผู้รับสัญญา	จำนวนที่ดินตามสัญญา			จำนวนที่ดินคงเหลือ			หนังสือรับรองการทำประโยชน์ใหม่			พนักงานเจ้าหน้าที่ลงชื่อ ประทับตรา
				ไร่	งาน	ตารางวา	ไร่	งาน	ตารางวา	เล่ม	หน้า	เลขที่	
๑. ๑๕ มีนาคม	ขาย	[redacted]	[redacted]	๓๗	๓	๙๔	-	-	-	-	-	-	[redacted]
๒๕๔๓													
									๙๔				
๒. ๑๕ มีนาคม	ขายฝาก	[redacted]	สหกรณ์การเกษตร -	๓๓	๓	๖๔	-	-	-	-	-	-	
๒๕ ๒๔๔๔	เช่นประกัน		[redacted]										
๓. ๓๓ พฤษภาคม	ขาย	[redacted]	สหกรณ์การเกษตร	๓๗	๓	๖๔	-	-	-	-	-	-	
๓. ๒๕๔๓	ขายฝาก		หจก.เจริญชัย อิ๊งค์										
	เช่าซื้อ ๓		กรมที่ดิน										
๔. ๑๖ สิงหาคม	ให้ส่วน	สหกรณ์การเกษตร -	[redacted]	๓๓	๓	๖๔	-	-	-	-	-	-	
๔. ๒๕๔๑	ขายฝาก	หจก.เจริญชัย อิ๊งค์											

[redacted]

n-31

รูปแผนที่ (ใบต่อ)

ที่ดินระวาง..... เลขที่ดิน..... ทะเบียนเลขที่ ๒๖๗ เล่ม ๓๑ หน้า ๘๙

หมู่ที่ ๙ ตำบล บ่อทอง (ป่าคาย) อำเภอ ทองแสนขัน (ตรอน) จังหวัด อุตรดิตถ์

มาตราส่วน ๑ : ๕๐๐๐

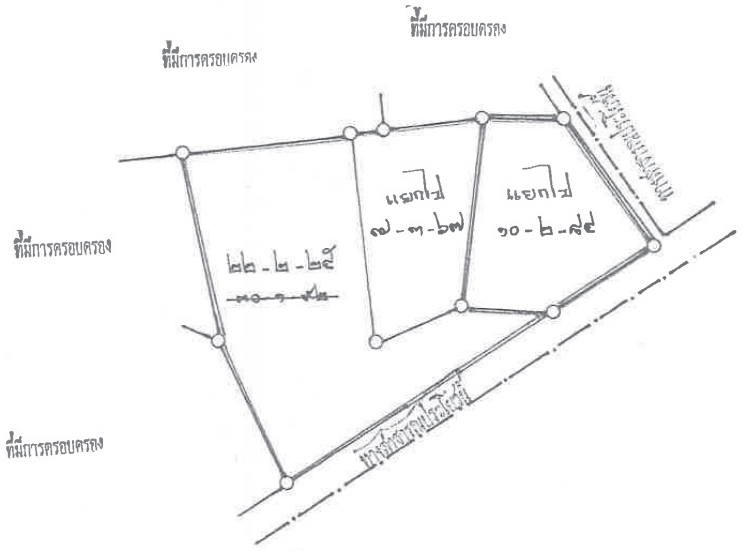

บันทึกยินยอมให้บริษัท บ่อทองศิลา จำกัด ยื่นคำขอประทานบัตรที่ ๒/๒๕๖๔
ทับที่ดิน น.ส. ๓ ก. ของ[redacted]

ทำที่ บริษัท บ่อทองศิลา จำกัด
๒๕/๒ หมู่ที่ ๑๑ ตำบลบ่อทอง
อำเภอทองแสนขัน จังหวัดอุตรดิตถ์

วันที่ ๑๔ กันยายน ๒๕๖๔

ข้าพเจ้า[redacted] อยู่บ้านเลขที่ ๒๕/๒ หมู่ที่ ๑๑ ตำบลบ่อทอง อำเภอทองแสนขัน จังหวัดอุตรดิตถ์ เป็นผู้มีสิทธิในที่ดิน ตาม น.ส. ๓ ก. ดังนี้

๑. น.ส. ๓ ก. เลขที่ ๑๑๑๓ เล่ม ๑๒ก. หน้าที่ ๑๓ เลขที่ดิน ๗ เนื้อที่ ๑๐-๒-๖๗ ไร่
๒. น.ส. ๓ ก. เลขที่ ๗๐๖ เล่ม ๘ก. หน้าที่ ๖ เลขที่ดิน ๕๐ เนื้อที่ ๖-๐-๒๗ ไร่
๓. น.ส. ๓ ก. เลขที่ ๑๑๒๓ เล่ม ๑๒ก. หน้าที่ ๒๓ เลขที่ดิน ๒๑ เนื้อที่ ๑๓-๒-๓๐ ไร่
๔. น.ส. ๓ ก. เลขที่ ๑๑๓๒ เล่ม ๑๒ก. หน้าที่ ๓๒ เลขที่ดิน ๓๐ เนื้อที่ ๙-๒-๔๓ ไร่
๕. น.ส. ๓ ก. เลขที่ ๑๑๔๓ เล่ม ๑๒ก. หน้าที่ ๔๓ เลขที่ดิน ๔๔ เนื้อที่ ๑๓-๐-๘๐ ไร่
๖. น.ส. ๓ ก. เลขที่ ๑๑๔๔ เล่ม ๑๒ก. หน้าที่ ๔๔ เลขที่ดิน ๔๕ เนื้อที่ ๑๒-๒-๘๐ ไร่
๗. น.ส. ๓ ก. เลขที่ ๑๑๔๕ เล่ม ๑๒ก. หน้าที่ ๔๕ เลขที่ดิน ๔๖ เนื้อที่ ๓-๒-๕๑ ไร่
๘. น.ส. ๓ ก. เลขที่ ๑๑๕๔ เล่ม ๑๒ข. หน้าที่ ๔ เลขที่ดิน ๕๕ เนื้อที่ ๑๔-๓-๔๗ ไร่
๙ น.ส. ๓ ก. เลขที่ ๑๑๐๙ เล่ม ๑๒ก. หน้าที่ ๙ เลขที่ดิน ๓ เนื้อที่ ๑๖-๑-๐ ไร่
๑๐. น.ส. ๓ ก. เลขที่ ๑๑๐๘ เล่ม ๑๒ก. หน้าที่ ๘ เลขที่ดิน ๒ เนื้อที่ ๑๗-๐-๒๐ ไร่

ขอให้คำรับรองว่า ยินยอมให้บริษัท บ่อทองศิลา จำกัด ยื่นคำขอประทานบัตรที่ ๒/๒๕๖๔ ทับที่ น.ส. ๓ ก. ของข้าพเจ้ารวม ๑๐ แปลงตามรายการข้างบน

(ลงชื่อ)[redacted]ผู้ให้ความยินยอม
([redacted])

(ลงชื่อ)[redacted]ผู้ยื่นคำขอประทานบัตร
([redacted])
กรรมการผู้จัดการ

(ลงชื่อ).....พยาน
(.....)

(ลงชื่อ).....พยาน
(.....)

(น.ส.๓ ก.)

13/8902

60000

หนังสือรับรองการทำประโยชน์

ออกโดยอาศัยอำนาจตามประมวลกฎหมายที่ดิน

จังหวัด อุทัยธานี เลขที่ดิน ๗

ระวางรูปถ่ายทางอากาศชื่อ บ้านแขมจืน หมายเลข 5043 I แผ่นที่ 18

หนังสือรับรองการทำประโยชน์ฉบับนี้ออกให้เพื่อแสดงว่า

ชื่อ [redacted] สัญชาติ ไทย บ้านเลขที่ [redacted]

หมู่ที่ [redacted] ตำบล ป่าแดง อำเภอ [redacted] จังหวัด อุทัยธานี

ได้ครอบครองและได้ทำประโยชน์ในที่ดินแปลงที่กล่าวข้างต้นแล้ว

จำนวนเนื้อที่ ๑๐ ไร่ ๑ งาน ๒๗ ตารางวา

รูปที่ดินและเขตติดต่อ

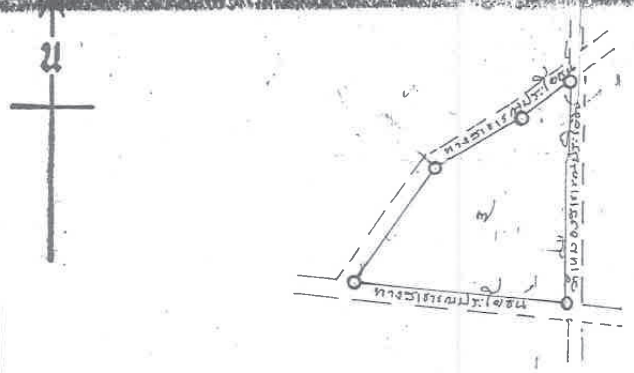

140
170

ออก ณ วันที่ ยี่สิบสี่ตุลาคม พุทธศักราช สองพันห้าร้อยยี่สิบ

[redacted]

(ประทับตราประจำแผนเป็นสำคัญ)

[redacted] แทน

พนักงานที่ดินอำเภอ

๒๕๑๙ — 915012

จดทะเบียน

วันจดทะเบียน	ประเภทการจดทะเบียน		ผู้รับสัญญา	จำนวนที่ดินตามสัญญา			จำนวนที่ดินคงเหลือ			หนังสือรับรองการทำประโยชน์ใหม่			พนักงานเจ้าหน้าที่	
				ไร่	งาน	ตารางวา	ไร่	งาน	ตารางวา	เล่ม	หน้า	เลขที่	ลงชื่อ	ประทับตรา
วันที่ 12 กุมภาพันธ์ พ.ศ. 2540	ขาย	[redacted]	[redacted]	10	2	67	-	-					[redacted]	
วันที่ 23 กรกฎาคม พ.ศ. 2547	จำนอง	[redacted]	สหกรณ์การเกษตรเมืองตรอน จำกัด (ผู้รับจำนอง)	10	2	67	-	-	-		-			
วันที่ 13 กรกฎาคม พ.ศ.2564	ไถ่ถอน จำนอง	สหกรณ์การเกษตรเมืองตรอน จำกัด	ผู้ไถ่ถอน	10	2	67	-	-	-	-	-	-		
วันที่ 13 กรกฎาคม พ.ศ.2564	ขาย	[redacted]	[redacted]	10	2	67	-	-	-	-	-			

(น. ส. ๓ ก.)

หนังสือรับรองการทำประโยชน์

ออกโดยอาศัยอำนาจตามประมวลกฎหมายที่ดิน แก้ไขตามคำสั่ง

ตำแหน่งที่ดิน [redacted] ทะเบียน

ตำบล (น้ำตก) น่องทอง ๑๕-เมย. เล่มที่ ๒๑๔ หน้า ๗๐

อำเภอ (คีรีรัฐนิคม) คลองแก่นมั่น เล่ม ๒๓๘ หน้า ๔๕

จังหวัด อุทัยธานี เลขที่ดิน ๕๐

ระวางรูปถ่ายทางอากาศชื่อ บ้านแจงงาม หมายเลข 5043 I แผ่นที่ 18

หนังสือรับรองการทำประโยชน์ฉบับนี้ออกให้เพื่อแสดงว่า

ชื่อ [redacted] สัญชาติ [redacted] บ้านเลขที่ [redacted]

หมู่ที่ [redacted] ตำบล [redacted] อำเภอ [redacted] จังหวัด อุทัยธานี

ได้ครอบครองและได้ทำประโยชน์ในที่ดินแปลงที่กล่าวข้างต้นแล้ว

จำนวนเนื้อที่ ๗ ไร่ ๑ งาน ๒๙ ตารางวา

รูปที่ดินและเขตติดต่อ

มาตราส่วนระวางรูปถ่าย ๑:๔๐๐๐ มาตราส่วน ๑:๒๐๐๐

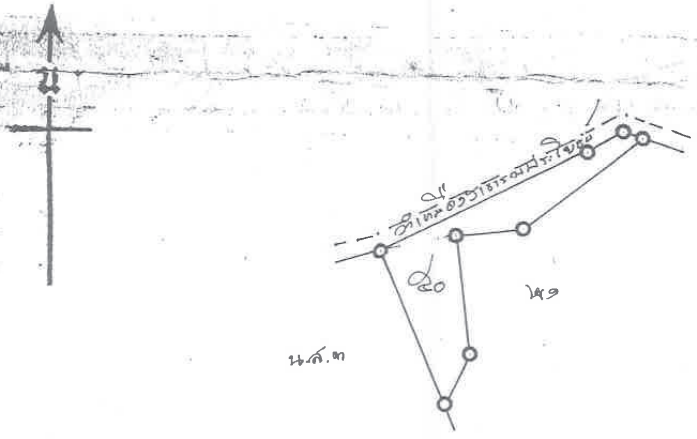

ออก ณ วันที่ ๑๕ เมษายน [redacted] พุทธศักราช ๒๕๑๙

[redacted]

(ประทับตราตำแหน่งเป็นสำคัญ)

นายสุเทพ ภู

๒๕๑๙ — 915048

[redacted] พนักงานที่ดินจำเภอ

สารบัญจดทะเบียน

วันจดทะเบียน	ประเภทการจดทะเบียน	ผู้ให้สัญญา	ผู้รับสัญญา	จำนวนที่ดินตามสัญญา ไร่	งาน	ตารางวา	จำนวนที่ดินคงเหลือ ไร่	งาน	ตารางวา	หนังสือรับรองการทำประโยชน์ใหม่ เล่ม	หน้า	เลขที่	พนักงานเจ้าหน้าที่ ลงชื่อ ประทับตรา
24 พ.ค. 2527	ตั้งครั้งแรก	[redacted]	ธนาคารเพื่อการเกษตร และ	0	-	๒๗	-	-	-	-	-	-	[redacted]
	ประกัน		สหกรณ์การเกษตร (ผู้ว่าจำนอง)										
วันที่ ๒๖ มีนาคม	ไถ่ถอนจาก	ธนาคารเพื่อการเกษตร และ	[redacted]	0	-	๒๗	-	-	-	-	-	-	
พ.ศ. ๒๕๔๖	จำนอง	สหกรณ์การเกษตร (ผู้รับจำนอง)	(ผู้ไถ่ถอน)										
วันที่ ๒๓ มกราคม ๒๑	[redacted]	[redacted]	[redacted]	0	-	๒๗	-	-	-	-	-	-	
พ.ศ. ๒๕๕๗			ล่วงหน้า										
วันที่ 14 เมษายน	ขาย	[redacted]	[redacted]	6	-	27	-	-	-	-	-	-	
พ.ศ.2563													

(น. ส. ๓ ก.)

หนังสือรับรองการทำประโยชน์

ออกโดยอาศัยอำนาจตามประมวลกฎหมายที่ดิน

ตำแหน่งที่ดิน

ตำบล ป่าคา

อำเภอ ทรอม

จังหวัด อุทัยธานี

ระวางรูปถ่ายทางอากาศชื่อ บ้านแซงจัน

ทะเบียน

เลขที่ ๑๑๒๓

เล่ม ๐๖ ก. หน้า ๒๓

เลขที่ดิน ๒๑

หมายเลข 5043 II แผ่นที่ 18

หนังสือรับรองการทำประโยชน์ฉบับนี้ออกให้เพื่อแสดงว่า

ชื่อ [redacted] สัญชาติ [redacted] บ้านเลขที่ [redacted]

หมู่ที่ [redacted] ตำบล [redacted] อำเภอ [redacted] จังหวัด อุทัยธานี

ได้ครอบครองและได้ทำประโยชน์ในที่ดินแปลงที่กล่าวข้างต้นแล้ว

จำนวนเนื้อที่ ๒๓ ไร่ ๒ งาน ๓๐ ตารางวา

รูปที่ดินและเขตติดต่อ

มาตราส่วนระวางรูปถ่าย ๑:๔๐๐๐

มาตราส่วน ๑:๔๐๐๐

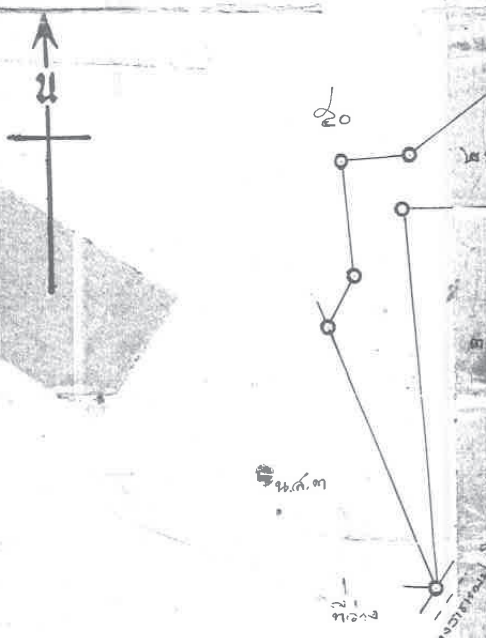

ออก ณ วันที่ อัสสยุ เดือน [redacted] พุทธศักราช สองพันห้าร้อยยี่สิบ

(ประทับตราตำแหน่งเป็นสำคัญ)

[redacted]

ค ๑๙ — 915022

สารบัญจดทะเบียน

วันจดทะเบียน	ประเภทการจดทะเบียน	ผู้ให้สัญญา	ผู้รับสัญญา	จำนวนที่ดินตามสัญญา ไร่	งาน	ตารางวา	จำนวนที่ดินคงเหลือ ไร่	งาน	ตารางวา	หนังสือรับรองการทำประโยชน์ใหม่ เล่ม	หน้า	เลขที่	พนักงานเจ้าหน้าที่ลงชื่อ ประทับตรา
วันที่ ๒๒ มกราคม พ.ศ. ๒๕๕๓	โอนขาย	[redacted]	[redacted]	๑๓	๒	๓๐	-	-	-	-	-	-	[redacted]
วันที่ ๕ มีนาคม พ.ศ. ๒๕๕๘	กรรมสิทธิ์รวม (ไม่ใช่ค้า)	[redacted]	[redacted]	๑๓	๒	๓๐	-	-	-	-	-	-	
พ.ศ. ๒๕๕๘	ถอนแทน		[redacted]										
วันที่ ๒๒ พฤษภาคม พ.ศ. ๒๕๖๐	ขาย	[redacted]	[redacted]	๑๓	๒	๓๐	-	-	-	-	-	-	
	หย่าล่วน	[redacted]										เจ้าพ	
วันที่ 18 มกราคม พ.ศ. 2564	ขาย	[redacted]	[redacted]	13	2	30	-	-	-	-	-	-	

ใบแทน

(น. ส. ๓ ก.)

หนังสือรับรองการทำประโยชน์

ออกโดยอาศัยอำนาจตามประมวลกฎหมายที่ดิน

ตำแหน่งที่ดิน

ตำบล (ป่าคาย) บ่อทอง

อำเภอ (ตรอน) ทองแสนขัน

จังหวัด อุตรดิตถ์

ระวางรูปถ่ายทางอากาศชื่อ บ้านแสนขัน

ทะเบียน

เลขที่ ๑๑๓๒

เล่ม ๑๒ ก. หน้า ๓๒

เลขที่ดิน ๓๐

หมายเลข 5043 I แผ่นที่ 18

หนังสือรับรองการทำประโยชน์ฉบับนี้ออกให้เพื่อแสดงว่า

ชื่อ [redacted] สัญชาติ [redacted] บ้านเลขที่ [redacted]

หมู่ที่ [redacted] ตำบล [redacted] อำเภอ [redacted] จังหวัด อุตรดิตถ์

ได้ครอบครองและได้ทำประโยชน์ในที่ดินแปลงที่กล่าวข้างต้นแล้ว

จำนวนเนื้อที่ ๙ ไร่ ๒ งาน ๔๓ ตารางวา

รูปที่ดินและเขตติดต่อ

มาตราส่วนระวางรูปถ่าย ๑ : ๕๐๐๐

มาตราส่วน ๑ : ๕๐๐๐

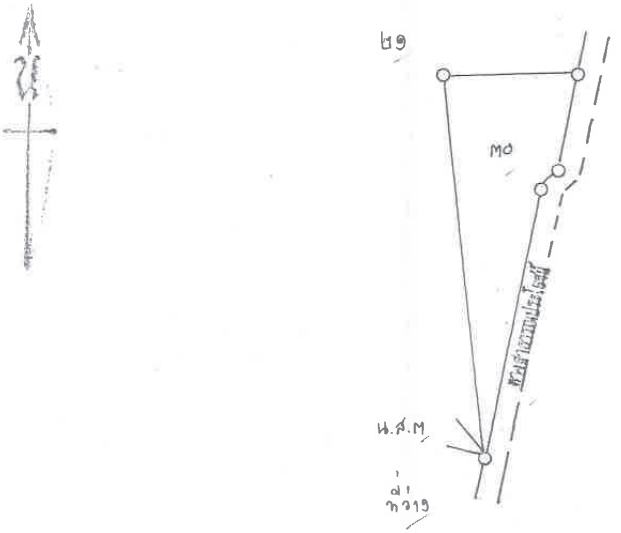

ออก ณ วันที่ หนึ่ง เดือน กุมภาพันธ์ พุทธศักราช [redacted]

[redacted]

[redacted]

(ประทับตราตำแหน่งเป็นสำคัญ)

[redacted]

๙๙ 029559 พนักงานที่ดินอำเภอ

[redacted]

สารบัญจดทะเบียน น.ส. ๓ ก. (ใบต่อ)

แผ่นที่ _____

เล่ม ๑๒ ก. หน้า ๗๒ หมู่ที่ - ตำบล ห้วยตอง (ห้วยตอง) อำเภอ [redacted] จังหวัด [redacted]

วันจดทะเบียน	ประเภทการจดทะเบียน	ผู้ให้สัญญา	ผู้รับสัญญา	จำนวนที่ดินตามสัญญา			จำนวนที่ดินคงเหลือ			หนังสือรับรองการทำประโยชน์ใหม่			หมายเหตุ
				ไร่	งาน	ตารางวา	ไร่	งาน	ตารางวา	เล่ม	หน้า	เลขที่	เจ้าหน้าที่ลงชื่อ ประทับตรา
วันที่ ๙ มกราคม พ.ศ. ๒๕๖๗	ขาย	[redacted]	[redacted]	๙	๒	๔๗	-	-	-	-	-	-	[redacted]
		(ที่ดินกรรมสิทธิ์ของ [redacted]	[redacted]										
		[redacted]											
		[redacted]											
		ห้วยตอง											

(นางรุ่งทอง วิรัชลาภ)
เจ้าพนักงานที่ดิน

ใบแทน

(น. ส. ๓ ก.)

หนังสือรับรองการทำประโยชน์

ออกโดยอาศัยอำนาจตามประมวลกฎหมายที่ดิน

ตำแหน่งที่ดิน

ตำบล (บ้านกาย) บ่อทอง.

อำเภอ ทรอน.

จังหวัด อุตรดิตถ์.

ระวางรูปถ่ายทางอากาศที่ ๒๖๑๘ (๒๘๑๘).

ทะเบียน

เลขที่ ๑๑๔๓

เล่ม ๑๒ ก. หน้า ๔๓.

เลขที่ดิน ๔๔

หมายเลข 5048 I. แผ่นที่ 18.

หนังสือรับรองการทำประโยชน์ฉบับนี้ออกให้เพื่อแสดงว่า

ชื่อ [redacted] สัญชาติ [redacted] บ้านเลขที่ [redacted]

หมู่ที่ [redacted] ตำบล [redacted] อำเภอ [redacted] จังหวัด [redacted]

ได้ครอบครองและได้ทำประโยชน์ในที่ดินแปลงที่กล่าวข้างต้นแล้ว

จำนวนเนื้อที่ ๑๓ ไร่ ๐ งาน ๙๐ ตารางวา

รูปที่ดินและเขตติดต่อ

มาตราส่วนระวางรูปถ่าย ๑:๕,๐๐๐

มาตราส่วน ๑:๕,๐๐๐

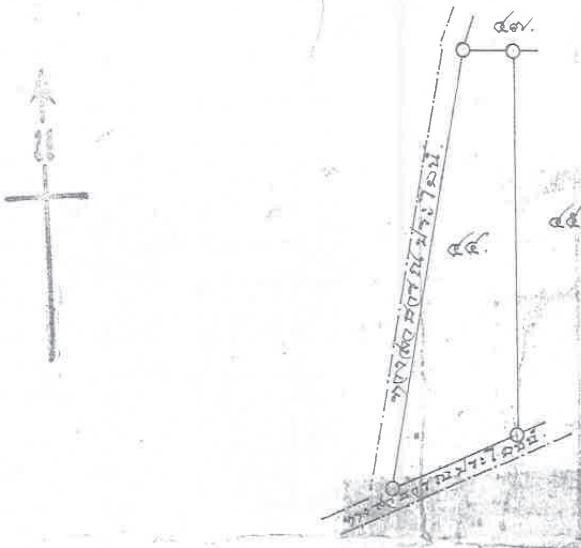

ออก ณ วันที่ ๒๖ มิถุนายน พุทธศักราช ๒๕๓๖

[redacted]

ปลัดอำเภอผู้เป็นหัวหน้าประจำกิ่งอำเภอทุ่งแสนชัน

(ประทับตราตำแหน่งเป็นสาคัญ)

[redacted] พนักงานที่ดินอำเภอ

074524

สารบัญจดทะเบียน น.ส. ๓ ก. (ใบต่อ)

เล่ม ๑๒ ก. หน้า ๔๓ หมู่ที่ _____ ตำบล (ป่าคาย) บ่อทอง อำเภอ ทองแสนขัน จังหวัด อุตรดิตถ์ แผ่นที่ ๑

วันจดทะเบียน	ประเภทการจดทะเบียน	ผู้ให้สัญญา	ผู้รับสัญญา	จำนวนที่ดินตามสัญญา ไร่	งาน	ตารางวา	จำนวนที่ดินคงเหลือ ไร่	งาน	ตารางวา	หน้าที่สำหรับบันทึกการทำประโยชน์ใหม่ เล่ม	หน้า	เลขที่	พนักงานเจ้าหน้าที่ ลงชื่อ ประทับตรา
วันที่ ๒๔ กุมภาพันธ์ พ.ศ. ๒๕๕๑	ขาย	๑. [redacted] ๒. [redacted] ๓. [redacted]	นาย [redacted]	๑๓	–	๘๐	–	–	–	–	–	–	[redacted]

(น. ส. ๓ ก.)

หนังสือรับรองการทำประโยชน์

ออกโดยอาศัยอำนาจตามประมวลกฎหมายที่ดิน

ตำแหน่งที่ดิน

ตำบล ม่วงหวาน

อำเภอ ทรอน

จังหวัด อุตรดิตถ์

ระวางรูปถ่ายทางอากาศชื่อ บ้านแขมขัน

ทะเบียน

เลขที่ ๑๖๗๗

เล่ม ๑๗ ก. หน้า ๗๗

เลขที่ดิน ๔๕

หมายเลข 5043 I แผ่นที่ 18

หนังสือรับรองการทำประโยชน์ฉบับนี้ออกให้เพื่อแสดงว่า

ชื่อ [redacted] สัญชาติ [redacted] บ้านเลขที่ [redacted]

หมู่ที่ [redacted] ตำบล [redacted] อำเภอ [redacted] จังหวัด อุตรดิตถ์

ได้ครอบครองและได้ทำประโยชน์ในที่ดินแปลงที่กล่าวข้างต้นแล้ว

จำนวนเนื้อที่ ๑๒ ไร่ ๓ งาน ๙๐ ตารางวา

รูปที่ดินและเขตติดต่อ

มาตราส่วนระวางรูปถ่าย ๑ : ๔๐๐๐

มาตราส่วน ๑ : ๔๐๐

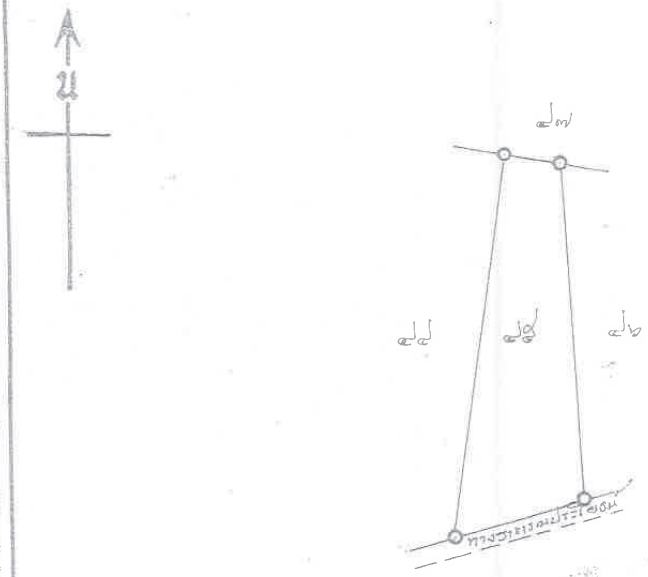

ออก ณ วันที่ ๒๕ เดือน มีนาคม พุทธศักราช สองพันห้าร้อยยี่สิบ

[redacted]

(ประทับตราตำแหน่งเป็นสำคัญ)

นายอำเภอทรอน

[redacted] นักงานที่ดินอำเภอ

๒๕๑๙ — 915043

สารบัญจดทะเบียน

วันจดทะเบียน	ประเภทการจดทะเบียน	ผู้ให้สัญญา	ผู้รับสัญญา	จำนวนที่ดินตามสัญญา ไร่	งาน	ตารางวา	จำนวนที่ดินคงเหลือ ไร่	งาน	ตารางวา	หนังสือรับรองการทำประโยชน์ใหม่ เล่ม	หน้า	เลขที่	พนักงานเจ้าหน้าที่ ลงชื่อ ปรับทับตรา
วันที่ ๒๗	จำนอง	[redacted]	สหกรณ์การเกษตรเมือง	๑๒	๒	๗๐	–	–	–	–	–	–	[redacted]
ภูมภาพนธ์			ตรอน จำกัด.										
พ.ศ. ๒๕๖๑			ผู้จำนอง										
วันที่ ๒๖ มีนาคม	ขายฝาก	[redacted]	สหกรณ์การเกษตรเมืองตรอน	๑๒	๔	๙๐	–	–	๖	–	–	–	
พ.ศ. ๒๕๖๐	สัญญา		จำกัด (ผู้รับซื้อฝาก)										
วันที่ ๑๑ เมษายน	ไถ่ถอน	สหกรณ์การเกษตรเมือง	[redacted]	๑๒	๒	๗๐	–	–	–	–	–	–	
พ.ศ. ๒๕๖๐	ตกจำนอง	ตรอน จำกัด	(ผู้ไถ่ถอน)									เจ้าพนั	
วันที่ ๑๕ มิถุนายน	ขายฝาก	[redacted]	[redacted]	๑๒	๒	๘๐	–	–	–	–	–	–	
พ.ศ. ๒๕๖๐	สองแปลง											เจ้าพ	

(น. ส. ๓ ก.)

หนังสือรับรองการทำประโยชน์

ออกโดยอาศัยอำนาจตามประมวลกฎหมายที่ดิน

ตำแหน่งที่ดิน

ตำบล (บ้านหม้อ) นครสวรรค์

อำเภอ เมือง

จังหวัด นครสวรรค์

ระวางรูปถ่ายทางอากาศชื่อ ชุมแสงฉบับ

ทะเบียน

เลขที่ ๑๑๔๒

เล่ม ๒๒ ก. หน้า ๔๑

เลขที่ดิน ๔๐

หมายเลข 5043 II แผ่นที่ 18

หนังสือรับรองการทำประโยชน์ฉบับนี้ออกให้เพื่อแสดงว่า

ชื่อ [redacted] สัญชาติ [redacted] บ้านเลขที่ [redacted]

หมู่ที่ [redacted] ตำบล [redacted] อำเภอ [redacted] จังหวัด นครสวรรค์

ได้ครอบครองและได้ทำประโยชน์ในที่ดินแปลงที่กล่าวข้างต้นแล้ว

จำนวนเนื้อที่ ๕ ไร่ ๑ งาน ๕๐ ตารางวา

รูปที่ดินและแผนที่โดยสังเขป

มาตราส่วนระวางรูปถ่าย ๑:๔๐๐๐ มาตราส่วน ๑:๔๐๐๐



ออก ณ วันที่ ๑๕ เดือน มีนาคม พุทธศักราช สองพันห้าร้อยยี่สิบ

[redacted]

(ประทับตราตำแหน่งเป็นสำคัญ)

[redacted] พนักงานที่ดินอำเภอ

ช ๑๙ — 915044

สารบัญจดทะเบียน น.ส. ๓ ก. (ใบต่อ)

แผ่นที่ ๑

เล่ม ๑๒ ก หน้า ๔๕ หมู่ที่ — ตำบล ป่าคาย อำเภอ ทองแสนขัน จังหวัด อุตรดิตถ์

วันจดทะเบียน	ประเภทการจดทะเบียน	ผู้ให้สัญญา	ผู้รับสัญญา	จำนวนที่ดินตามสัญญา			จำนวนที่ดินคงเหลือ			หนังสือรับรองการทำประโยชน์ใหม่			พนักงานเจ้าหน้าที่ ลงชื่อ ประทับตรา
				ไร่	งาน	ตารางวา	ไร่	งาน	ตารางวา	เล่ม	หน้า	เลขที่	
วันที่ ๑๐ เมษายน พ.ศ. ๒๕๖๐	ทำก่อน	สหกรณ์การเกษตรเมือง [redacted]	[redacted] (ผู้ทำก่อน)	๓	๒	๕๑	—	—	—	—	—	—	[redacted]
	จากจำนอง	ลับแล จำกัด										เจ้าพ	
วันที่ ๑๕ มิถุนายน พ.ศ. ๒๕๖๐	ขายฝาก	[redacted]	[redacted]	๓	๒	๕๑	-	-	-	-	-	-	
	สองแปลง											เจ้า	

(น. ส. ๓ ก.)

เล่มสมุดที่ ๙ หน้าที่ 1946

หนังสือรับรองการทำประโยชน์

ออกโดยอาศัยอำนาจตามประมวลกฎหมายที่ดิน

ตำแหน่งที่ดิน		ทะเบียน	
ตำบล	(บ้าน) หนองคง	เลขที่	๑๑๒๙
อำเภอ	(กิ่ง) หนองแค	เล่ม	๑๒ ข. หน้า ๙
จังหวัด	สระบุรี	เลขที่ดิน	๒๕๙
ระวางรูปถ่ายทางอากาศชื่อ	บ้านหนองขม	หมายเลข	5043 I แผ่นที่ 18

หนังสือรับรองการทำประโยชน์ฉบับนี้ออกให้เพื่อแสดงว่า

ชื่อ [redacted] สัญชาติ [redacted] บ้านเลขที่ [redacted]

หมู่ที่ [redacted] ตำบล [redacted] อำเภอ [redacted] จังหวัด สระบุรี

ได้ครอบครองและได้ทำประโยชน์ในที่ดินแปลงที่กล่าวข้างต้นแล้ว

จำนวนเนื้อที่ ๑๙ ไร่ ๓ งาน ๙๗ ตารางวา

รูปที่ดินและเขตติดต่อ

มาตราส่วนระวางรูปถ่าย ๑ : ๔๐๐๐ มาตราส่วน ๑ : ๔๐๐๐

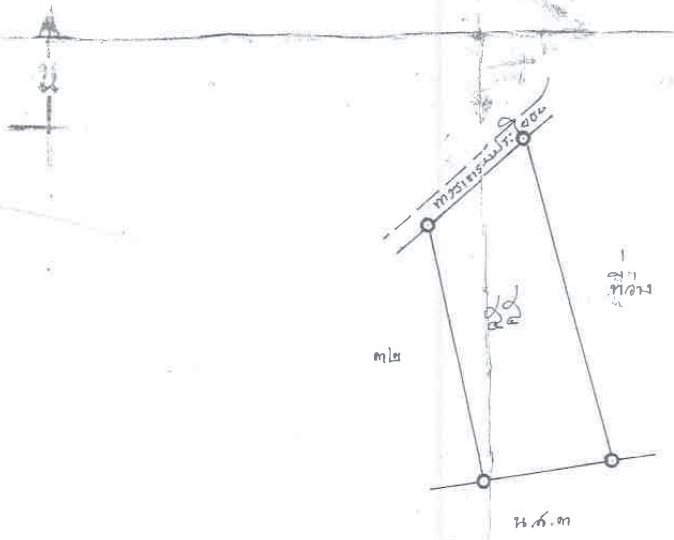

ออก ณ วันที่ ๒๑ มีนาคม ๒๕๑๙ พันตำรวจตรี สมพงษ์ ห้วยยี่สิบ

[redacted]

(ประทับตราตำแหน่งเป็นสำคัญ)

นายอำเภอหนองแค

๒๕๑๙ — 915053

[redacted] นายช่างเกษตรที่ดินอำเภอ

ท-50

สารบัญจำหน่ายเงิน

น.ส.-๓ก. เลขที่ ๑๑๕๕ ตำบล(ม่าลาย) น้อทอง

วันจดทะเบียน	ประเภทการจดทะเบียน	ผู้ให้สัญญา	ผู้รับสัญญา	จำนวนที่ดินตามสัญญา			จำนวนที่ดินคงเหลือ			หนังสือรับรองการทำประโยชน์ใหม่			พนักงานเจ้าหน้าที่	
				ไร่	งาน	ตารางวา	ไร่	งาน	ตารางวา	เล่ม	หน้า	เลขที่	ลงชื่อ	ประทับตรา
[redacted]	[redacted]	[redacted]	[redacted]	๑๕	๓	๕๗	-	-	-	-				
[redacted]	[redacted]	[redacted]	[redacted]	๑๕	๓	๕๗	-	-	-	-	-	-		
												ปลัดอำเภอ (เจ้าพนั		
[redacted]	[redacted]	[redacted]	[redacted]	๑๕	๓	๕๗	-	-	-	-	-	-		
												ปลัดอำเภอ (เจ้าพนักงา		
[redacted]	จำนอง	[redacted]	[redacted]	๑๕	๓	๕๗	-	-	-	-	-	-		
[redacted]	โอนขาย	[redacted]	[redacted]	๑๕	๓	๕๗	-	-	-	-	-	-		
[redacted]	ขาย	[redacted]	[redacted]	๑๕	๓	๕๗	-	-	-	-	-	-		

(น. ส. ๓ ก.)

หนังสือรับรองการทำประโยชน์

ออกโดยอาศัยอำนาจตามประมวลกฎหมายที่ดิน

ตำแหน่งที่ดิน

ตำบล (ป่าตะ) ม่วงหลาย

อำเภอ (ตรอน) ทองแสนขัน

จังหวัด อุตรดิตถ์

ระวางรูปถ่ายทางอากาศชื่อ บ้านแจ่มจันทร์

หมายเลข

เขียน

เลขที่ ๑๒๐๕

เล่ม ๒๒ ก. หน้า ๕

เลขที่ดิน ๓

หมายเลข 6043 I แผ่นที่ 18

หนังสือรับรองการทำประโยชน์ฉบับนี้ออกให้เพื่อแสดงว่า

ชื่อ [redacted] สัญชาติ [redacted] บ้านเลขที่ [redacted]

หมู่ที่ [redacted] ตำบล [redacted] อำเภอ [redacted] จังหวัด อุตรดิตถ์

ได้ครอบครองและได้ทำประโยชน์ในที่ดินแปลงที่กล่าวข้างต้นแล้ว

จำนวนเนื้อที่ ๑๖ ไร่ ๒ งาน - ตารางวา

รูปที่ดินและเขตติดต่อ

มาตราส่วนระวางรูปถ่าย ๑ : ๔๐๐๐

มาตราส่วน ๑ : ๔๐๐๐

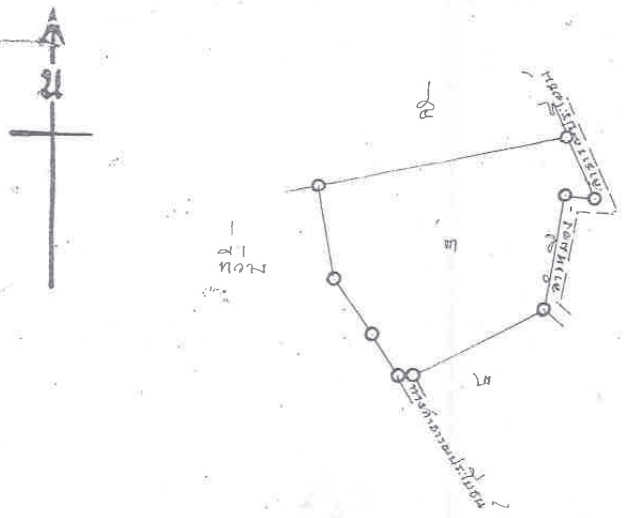

ออก ณ วันที่ ๒๕ เดือน พฤษภาคม พุทธศักราช สองพันห้าร้อยยี่สิบ

[redacted]

ปลัดอำเภอ ทำการแทน

(ประทับตราตำแหน่งเป็นสำคัญ)

นายอำเภอตรอน

๒๕๑๙ — 915008

[redacted]

แทน

พนักงานที่ดินอำเภอ

สารบัญจดทะเบียน

ลำดับที่จดทะเบียน	บรรยากาศการจดทะเบียน	ผู้ให้สัญญา	ผู้รับสัญญา	จำนวนที่ดินตามสัญญา			จำนวนที่ดินคงเหลือ			หมายเหตุ การทำประโยชน์ใหม่			พนักงานเจ้าหน้าที่ลงชื่อ ประทับตรา
				ไร่	งาน	ตารางวา	ไร่	งาน	ตารางวา	เลข	หน้า	เล่มที่	
7 มิ.ย. 2527				๑	๑	-	-	-	-	-	-	-	
			[redacted]	๑๖	๑	-	-	-	-	-	-	-	
		[redacted]	[redacted]	๑๖	๑	-	-	-	-	-	-	-	
				๑๖	๑	-							
		[redacted]		๑๖	๑	-							

ก-52

สารบัญจดทะเบียน น.ส. ๓ ก. (ใบต่อ)

เล่ม 12 ก หน้า 9 หมู่ที่ - ตำบล บ่อทอง (นาคาย) อำเภอ [redacted] จังหวัด อุบลราชธานี แผ่นที่ -

วันจดทะเบียน	ประเภทการจดทะเบียน	ผู้ยกสัญญา	ผู้รับสัญญา	จำนวนที่ดินตามสัญญา			จำนวนที่ดินคงเหลือ			หนังสือรับรองการทำประโยชน์ใหม่			พนักงานเจ้าหน้าที่ ลงชื่อ ประทับตรา
				ไร่	งาน	ตารางวา	ไร่	งาน	ตารางวา	เล่ม	หน้า	เลขที่	
วันที่ 4 มีนาคม พ.ศ. 2563	โอนมรดก (ระหว่างจำนอง)	[redacted]	[redacted]	16	1	-	-	-	-	-	-	-	[redacted]
วันที่ 2 สิงหาคม พ.ศ. 2564	ไถ่ถอน จำนอง	ธนาคาร เพื่อการเกษตร และสหกรณ์การเกษตร	[redacted] ผู้ไถ่ถอน	16	1	-	-	-	-	-	-	-	
วันที่ 2 สิงหาคม พ.ศ. 2564	ขายรวม ยกเลิกจำนอง	[redacted]	[redacted]	16	1	-	-	-	-	-	-	-	

(น. ส. ๓ ก.)

หนังสือรับรองการทำประโยชน์

ออกโดยอาศัยอำนาจตามประมวลกฎหมายที่ดิน

ตำแหน่งที่ดิน

ตำบล (ปากน้ำ) ผ่านหลง

อำเภอ (กิ่ง) หลงแก่งสลิน

จังหวัด อุทัยธานี

ระวางรูปถ่ายทางอากาศชื่อ บ้านแรงงัน

ทะเบียน

เลขที่ 990 ฝ

เล่ม ๗๒ ก. หน้า ๗

เลขที่ดิน ๖

หมายเลข 5043 I แผ่นที่ 18

หนังสือรับรองการทำประโยชน์ฉบับนี้ออกให้เพื่อแสดงว่า

ชื่อ [redacted] สัญชาติ [redacted] บ้านเลขที่ [redacted]

หมู่ที่ [redacted] ตำบล [redacted] อำเภอ [redacted] จังหวัด อุทัยธานี

ได้ครอบครองและได้ทำประโยชน์ในที่ดินแปลงที่กล่าวข้างต้นแล้ว

จำนวนเนื้อที่ ๒๗ ไร่ ๐ งาน ๐ ตารางวา

รูปที่ดินและเขตติดต่อ

มาตราส่วนระวางรูปถ่าย ๑ : ๘๐๐๐

มาตราส่วน ๑ : ๕๐๐๐

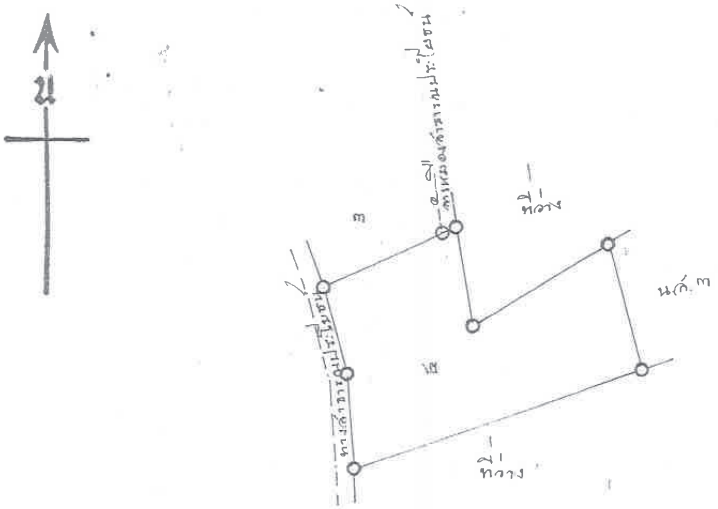

ออก ณ วันที่ ๒๕ เดือน พฤษภาคม พุทธศักราช สองพันห้าร้อยสี่สิบ

[redacted]

ปลัดอำเภอ ทำการแทน

(ประทับตราตำแหน่งเป็นสำคัญ)

นายอำเภอตรวจ

[redacted]

แทน พนักงานที่ดินอำเภอ

๒๕๑๙ — 915007

สารบัญจดทะเบียน

ที่ในสารบัญ	ประเภทการจดทะเบียน	ผู้ให้สัญญา	ผู้รับสัญญา	จำนวนที่ดินตามสัญญา: แปลง	ตำบล	อำเภอ/จังหวัด	จำนวนที่ดินคงเหลือ: แปลง	ตำบล	อำเภอ/จังหวัด	หลักฐานการทำประโยชน์: เลขที่	หน้า	เล่มที่	พนักงานเจ้าหน้าที่ลงลายมือชื่อ
[redacted]	[redacted]	[redacted]	[redacted]	[redacted]									[redacted]
[redacted]	[redacted]	[redacted]	[redacted]	[redacted]									
[redacted]	[redacted]	[redacted]	[redacted]	[redacted]									
[redacted]	[redacted]	[redacted]	[redacted]	[redacted]									
[redacted]	[redacted]	[redacted]	[redacted]	[redacted]									
[redacted]	[redacted]	[redacted]	[redacted]	[redacted]									
[redacted]	[redacted]	[redacted]	[redacted]	[redacted]									
[redacted]	[redacted]	[redacted]	[redacted]	[redacted]									
[redacted]	[redacted]	[redacted]	[redacted]	[redacted]									
[redacted]	[redacted]	[redacted]	[redacted]	[redacted]									

สารบัญจดทะเบียน น.ส. ๓ ก. (ใบต่อ)

แผ่นที่ 9

เล่ม 12 ก หน้า 8 หมู่ที่ - ตำบล บ่อทอง(ป่าคาย) อำเภอ หองแสนขัน จังหวัด อุตรดิตถ์

วันจดทะเบียน	ประเภทการจดทะเบียน	ผู้ให้สัญญา	ผู้รับสัญญา	จำนวนที่ดินตามสัญญา			จำนวนที่ดินคงเหลือ			หนังสือรับรองการทำประโยชน์ใหม่			พนักงานเจ้าหน้าที่ลงชื่อ ประทับตรา
				ไร่	งาน	ตารางวา	ไร่	งาน	ตารางวา	เล่ม	หน้า	เลขที่	
วันที่ 4 ธันวาคม พ.ศ.2563	โอนมรดก (ระหว่างจำนอง)	[redacted]	[redacted]	17	-	20	-	-	-	-	-	-	[redacted]
วันที่ 2 สิงหาคม พ.ศ.2564	ไถ่ถอนจำนอง	ธนาคาร เพื่อการเกษตรและสหกรณ์การเกษตร	[redacted] ผู้ไถ่ถอน	17	-	20	-	-	-	-	-	-	
วันที่ 2 สิงหาคม พ.ศ.2564	ขายรวมสองแปลง	[redacted]	[redacted]	17	-	20	-	-	-	-	-	-	

น-56

สำนักงานอุตสาหกรรมจังหวัดอุตรดิตถ์
รับที่ 2597
วันที่ 16 ก.ย. 2564
เวลา 13.30 น.

คู่ฉบับ

คำขอใบอนุญาตจัดตั้งสถานที่ทิ้งหรือเก็บมูลดินทรายนอกเขตประทานบัตร

กลุ่มอุตสาหกรรมพื้นฐานและการเหมือง
รับที่ 0614
วันที่ ๑๖ ก.ย. ๒๕๖๔
เวลา 13.๓๐

เขียนที่ สำนักงานอุตสาหกรรมจังหวัดอุตรดิตถ์

วันที่ ๑๖ เดือน กันยายน พ.ศ. ๒๕๖๔

กรณีเป็นบุคคลธรรมดา

ข้าพเจ้า.....อายุ.....ปี สัญชาติ.....
หมายเลขบัตรประจำตัวประชาชน.....บ้านเลขที่.....หมู่ที่.....
ตรอก/ซอย.....ถนน.....หมู่บ้าน.....
ตำบล/แขวง.....อำเภอ/เขต.....จังหวัด.....
รหัสไปรษณีย์.....โทรศัพท์.....โทรสาร.....
ไปรษณีย์อิเล็กทรอนิกส์ (E mail).....
ผู้ยื่นคำขอประทานบัตร/ผู้ถือประทานบัตร.....
ตำบล.....อำเภอ.....จังหวัด.....

กรณีเป็นนิติบุคคล

บริษัท/ห้างหุ้นส่วนจำกัด บ่อทองศิลา จำกัด ตามหนังสือรับรอง
สำนักงานทะเบียนหุ้นส่วนบริษัท อุตรดิตถ์ หรือกรมพัฒนาธุรกิจการค้า
กระทรวงพาณิชย์ เลขที่ อต.๐๐๐๗๔๐ ลงวันที่ ๑ เดือน กรกฎาคม พ.ศ. ๒๕๖๔
ที่ตั้งสำนักงาน เลขที่ ๒๕/๒ หมู่ที่ ๑๑ ตรอก/ซอย - ถนน -
ชื่อหมู่บ้าน - ตำบล/แขวง บ่อทอง อำเภอ/เขต ทองแสนขัน
จังหวัด อุตรดิตถ์ รหัสไปรษณีย์ ๕๓๒๓๐ โทรศัพท์ ๐๘๑-๕๙๙๕๔๑๙
โทรสาร - ไปรษณีย์อิเล็กทรอนิกส์ (E mail) -

ขอยื่นคำขอต่อเจ้าพนักงานอุตสาหกรรมแร่ประจำท้องที่จังหวัด อุตรดิตถ์
เพื่อขออนุญาตจัดตั้งสถานที่ทิ้งหรือเก็บมูลดินทราย ในท้องที่ตำบล บ่อทอง
อำเภอ ทองแสนขัน จังหวัด อุตรดิตถ์ เป็นเนื้อที่ ๑๕๐ ไร่ - งาน - ตารางวา

โดยมีเขตตามแผนที่แนบท้ายคำขอนี้

พร้อมคำขอนี้ข้าพเจ้าได้แนบเอกสารมาด้วย รวม.....ฉบับ คือ

☑ สำเนาบัตรประจำตัวประชาชน

☑ สำเนาหนังสือรับรองของนายทะเบียนหุ้นส่วนบริษัท แสดงรายชื่อกรรมการผู้มีอำนาจ ลงนามและวัตถุประสงค์ ซึ่งมีอายุการรับรองไม่เกิน ๖ เดือน (กรณีเป็นนิติบุคคล)

☑ แผนที่แสดงเขตที่จะขอลงในแบบคำขอใบอนุญาตตั้งสถานที่ทิ้งหรือเก็บมูลดินทรายนอกเขตเหมืองแร่ โดยแผนที่ดังกล่าวต้องแสดงไว้ในแผนที่มาตราส่วน ๑:๕๐,๐๐๐ ของกรมแผนที่ทหาร พร้อมกับกำหนดค่าพิกัดฉากสากล (U.T.M Coordinates) ของมุมใดมุมหนึ่งของแผนที่ดังกล่าวไว้

☑ หลักฐานการยินยอมให้ใช้พื้นที่เป็นที่ตั้งสถานที่ทิ้งหรือเก็บมูลดินทราย/กรณีที่ดินของตนเองให้แนบเอกสารสิทธิ์เกี่ยวกับที่ดินด้วย

☐ หนังสือมอบอำนาจ พร้อมติดอากรแสตมป์ กรณีมอบให้บุคคลอื่นมายื่นคำขอแทน

☐ อื่น ๆ ระบุ.....

[redacted]

.....ผู้ยื่นคำขอ

.....)

หมายเหตุ ๑. กรณีเอกสารที่ทางราชการออกให้ เช่น หนังสือรับรองการจดทะเบียนหุ้นส่วนบริษัท หรือเอกสารราชการอื่น ถ้าผู้ยื่นคำขอมิได้นำมา ให้พนักงานเจ้าหน้าที่แจ้งหน่วยงานผู้ออกเอกสารราชการจัดส่งข้อมูลมาเพื่อใช้ประกอบคำขอ เว้นแต่ผู้ขอมีความประสงค์จะนำเอกสารราชการดังกล่าวมาแสดงต่อพนักงานเจ้าหน้าที่ด้วยตนเอง

๒. กรณีบัตรประจำตัวประชาชนให้พนักงานเจ้าหน้าที่จัดทำสำเนาเอกสารขึ้นเอง และห้ามมิให้เรียกเก็บค่าใช้จ่าย

๓. กรณีการมอบอำนาจให้บุคคลอื่นมายื่นคำขอแทน ให้ผู้มอบอำนาจแนบสำเนาบัตรประจำตัวประชาชน พร้อมรับรองสำเนา และผู้รับมอบอำนาจต้องนำบัตรประจำตัวประชาชนฉบับจริงมาแสดงต่อพนักงานเจ้าหน้าที่ด้วย

แผนที่แสดงเขตตามคำขอใบอนุญาตจัดตั้งสถานที่ทิ้งหรือเก็บมูลดินทรายนอกเขตประทานบัตร

คำขอที่ ๑ /๒๕๖๔ L 7018 ระวางที่ 5043 I

ค่าพิกัดฉาก U.T.M. ที่มุม๑
น. 1933339.463 เมตร
อ. 641547.923 เมตร

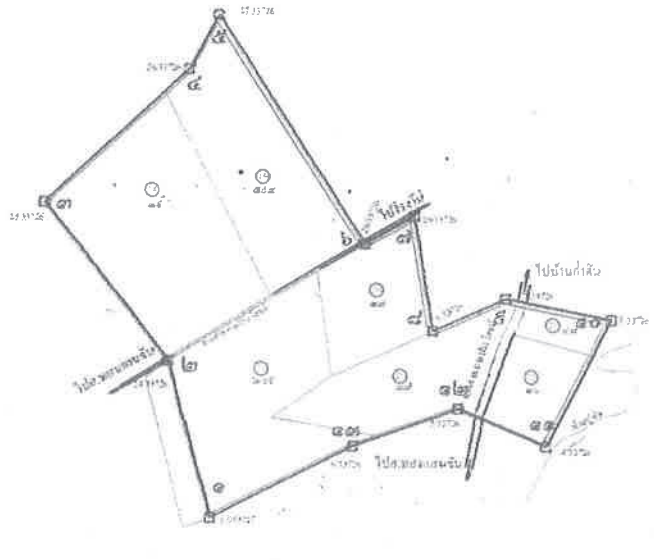

หมายเหตุ

คำขอประทานบัตรแปลงนี้ขอทับพื้นที่
เอกสารสิทธิ์ น.ส. ๓ และ น.ส. ๓ก. เต็มทั้งแปลง
(ตามเอกสารแนบ)
และทับทางสาธารณประโยชน์ พื้นที่รวมที่ประมาณ ๑ ไร่

เนื้อที่ ๑๕๐ ไร่ - งาน - ตารางวา

มาตราส่วน ๑:๑๐,๐๐๐

จากมุมหมายเลข	๑	ถึงมุมหมายเลข	๒	ทิศ	๓๔๕	องศา	๓๔	ลิปดา	ระยะ	๒๓๒.๔๘๑ เมตร
จากมุมหมายเลข	๒	ถึงมุมหมายเลข	๓	ทิศ	๓๒๓	องศา	๑๔	ลิปดา	ระยะ	๒๘๕.๖๕๑ เมตร
จากมุมหมายเลข	๓	ถึงมุมหมายเลข	๔	ทิศ	๔๗	องศา	๒๕	ลิปดา	ระยะ	๒๗๕.๒๕๑ เมตร
จากมุมหมายเลข	๔	ถึงมุมหมายเลข	๕	ทิศ	๒๘	องศา	๔๒	ลิปดา	ระยะ	๘๘.๗๕๖ เมตร
จากมุมหมายเลข	๕	ถึงมุมหมายเลข	๖	ทิศ	๑๔๘	องศา	๐๑	ลิปดา	ระยะ	๓๘๕.๒๖๓ เมตร
จากมุมหมายเลข	๖	ถึงมุมหมายเลข	๗	ทิศ	๖๐	องศา	๑๕	ลิปดา	ระยะ	๘๐.๕๑๐ เมตร
จากมุมหมายเลข	๗	ถึงมุมหมายเลข	๘	ทิศ	๑๗๑	องศา	๒๕	ลิปดา	ระยะ	๑๖๖.๘๕๘ เมตร
จากมุมหมายเลข	๘	ถึงมุมหมายเลข	๙	ทิศ	๖๖	องศา	๒๐	ลิปดา	ระยะ	๑๑๓.๕๕๓ เมตร
จากมุมหมายเลข	๙	ถึงมุมหมายเลข	๑๐	ทิศ	๑๐๑	องศา	๓๒	ลิปดา	ระยะ	๑๕๒.๓๕๑ เมตร

จากมุมหมายเลข ๑๐ ถึงมุมหมายเลข ๑๑ ทิศ ๒๐๗ องศา ๓๔ ลิปดา ระยะ ๒๐๓.๙๗๕ เมตร

จากมุมหมายเลข ๑๑ ถึงมุมหมายเลข ๑๒ ทิศ ๒๕๓ องศา ๓๕ ลิปดา ระยะ ๑๓๔.๘๕๑ เมตร

จากมุมหมายเลข ๑๒ ถึงมุมหมายเลข ๑๓ ทิศ ๒๕๐ องศา ๐๐ ลิปดา ระยะ ๑๕๘.๖๑๒ เมตร

จากมุมหมายเลข ๑๓ ถึงมุมหมายเลข ๑ ทิศ ๒๔๓ องศา ๑๔ ลิปดา ระยะ ๒๒๙.๘๑๙ เมตร

จากมุมหมายเลข - ถึงมุมหมายเลข - ทิศ - องศา - ลิปดา ระยะ - เมตร



คำขอใบอนุญาตจัดตั้งสถานที่ทิ้งหรือเก็บมูลดินทรายนอกเขตประทานบัตร

แปลงนี้ยื่นขอตามพื้นที่เอกสารสิทธิดังนี้

๑๓.น. ส. ๓ เลขที่ ๒๐๙ เล่ม ๒๑ หน้าที่ ๓๖ เลขที่ดิน - ของนายสุรชัย วาณิชย์ปกรณ์ เนื้อที่ส่วนที่ทับประมาณ ๓๒ - ๑ - ๖๐ ไร่

๑๘. น. ส. ๓ ก. เลขที่ ๑๓๔๑ เล่ม ๑๒ก. หน้าที่ ๔๑ เลขที่ดิน ๓๙ ของหจก.ปกรณ์อุตสาหกรรม เนื้อที่ส่วนที่ทับประมาณ ๓๙ - ๒ - ๕๐ ไร่

๑๙. น. ส. ๓ เลขที่ ๕๙๓ เล่ม ๒๓ หน้าที่ ๑๕ เลขที่ดิน - ของบริษัท บ่อทองศิลา จำกัด เนื้อที่ส่วนที่ทับประมาณ ๒๙ - ๐ - ๕๗ ไร่

๒๐. น. ส. ๓ ก. เลขที่ ๑๑๔๐ เล่ม ๑๒ก. หน้าที่ ๔๐ เลขที่ดิน ๓๘ ของบริษัท บ่อทองศิลา จำกัด เนื้อที่ส่วนที่ทับประมาณ ๑๓ - ๓ - ๘๐ ไร่

๒๑. น. ส. ๓ ก. เลขที่ ๑๑๓๙ เล่ม ๑๒ก. หน้าที่ ๓๙ เลขที่ดิน ๓๗ ของนายสุรชัย วาณิชย์ปกรณ์ เนื้อที่ส่วนที่ทับประมาณ ๑๙ - ๑ - ๐๓ ไร่

๒๒. น. ส. ๓ ก. เลขที่ ๑๑๓๘ เล่ม ๑๒ก. หน้าที่ ๓๘ เลขที่ดิน ๓๖ ของนายสุรชัย วาณิชย์ปกรณ์ เนื้อที่ส่วนที่ทับประมาณ ๙ - ๑ - ๗๐ ไร่

๒๓. น. ส. ๓ ก. เลขที่ ๑๑๔๗ เล่ม ๑๒ก. หน้าที่ ๔๗ เลขที่ดิน ๔๘ ของหจก.ปกรณ์อุตสาหกรรม เนื้อที่ส่วนที่ทับประมาณ ๓ - ๒ - ๕๘ ไร่

รวม เนื้อที่ ๑๔๘ ไร่ ๑ งาน ๒๗ ตารางวา

บันทึกของเจ้าหน้าที่

๑. รายการจดทะเบียนคำขอและค่าธรรมเนียม

๑.๑ ได้จดทะเบียนเป็นคำขอที่ 1/256A ลงวันที่ ๑๖ ก.ย. ๒๕๖๔ เดือน .....พ.ศ. .....

เวลา ..... น.

[redacted]

๑.๒ รายการคำนวณค่าธรรมเนียมที่ผู้ยื่นคำขอต้องชำระพร้อมกับการยื่นคำขอ

(๑) ค่าใบอนุญาตจัดตั้งสถานที่ทิ้งหรือเก็บมูลดินทราย (บัญชีค่าธรรมเนียมใบอนุญาตอื่น ๆ) เป็นเงิน 1000.- บาท

(๒) ค่านำมูลดินทรายออกนอกเขตเหมืองแร่ (กรณีการยื่นคำขอจัดตั้งสถานที่ทิ้งหรือเก็บมูลดินทราย ซึ่งพื้นที่ไม่ติดกับเขตประทานบัตร) เป็นเงิน - บาท

(๓) ค่าเขียนหรือจำลองแผนที่ 1 ฉบับ เป็นเงิน 400.- บาท

(๔) ค่ารังวัดตามจำนวนเนื้อที่ทุก ๑ ไร่ หรือเศษของ ๑ ไร่ 150 ไร่ เป็นเงิน 15000.- บาท

(๕) ค่าหลักเขตเหมืองแร่ .....หลัก เป็นเงิน - บาท

(๖) อื่น ๆ (ถ้ามี) ..... เป็นเงิน .....บาท

[redacted]

๑.๓ ค่าธรรมเนียมที่ผู้ยื่นคำขอต้องชำระ รวมทั้งสิ้น จำนวน 16400.- บาท

จำนวนเงิน (ตัวอักษร) - หนึ่งหมื่นหกพันสี่ร้อยบาทถ้วน -

ตามใบเสร็จเลขที่ 2254/015 ลงวันที่ 16 เดือน ก.ย. พ.ศ. 2564

ลายมือชื่อ.....เจ้าพนักงานการเงินและบัญชี

(.....)

๑.๔ ค่าธรรมเนียมที่ผู้ยื่นคำขอชำระเพิ่ม (ถ้ามี)

(๑) ค่าเขียนหรือจำลองแผนที่.....ฉบับ เป็นเงิน.....บาท

(๒) รังวัดตามจำนวนเนื้อที่ทุก ๑ ไร่ หรือเศษของ ๑ ไร่ เป็นเงิน.....บาท

(๓) ค่าหลักเขตเหมืองแร่.....หลัก เป็นเงิน.....บาท

(๔) อื่น ๆ (ถ้ามี) ..... เป็นเงิน.....บาท

รวมเป็นเงิน.....บาท

จำนวนเงิน (ตัวอักษร).....

ตามใบเสร็จเลขที่.....ลงวันที่.....เดือน..... พ.ศ. .....

ลายมือชื่อ.....เจ้าพนักงานการเงินและบัญชี

(.....)

๒. ได้ออกใบอนุญาตตั้งสถานที่ทิ้งหรือเก็บมูลดินทรายนอกเขตประทานบัตร ที่..... มีอายุ.....ปี

ตั้งแต่วันที่..... เดือน..... พ.ศ. .....

สิ้นอายุวันที่..... เดือน..... พ.ศ. .....

๓. ได้ตรวจสอบเงินค่าธรรมเนียมและค่าธรรมเนียมเพิ่ม (ถ้ามี) ถูกต้องครบถ้วนแล้ว จึงได้มอบใบอนุญาตให้ผู้ยื่นคำขอ เมื่อวันที่.....เดือน..... พ.ศ. .....

ลายมือชื่อ.....

(.....)

เจ้าพนักงานอุตสาหกรรมแร่ประจำท้องที่

ที่ อต ๐๐๒๐.๐๒.๑/๖๑๒๔

สำนักงานที่ดินจังหวัดอุตรดิตถ์ สาขาตรอน
ถนนรวมราชกิจ อต ๕๓๑๔๐

๑๗ กันยายน ๒๕๖๔

เรื่อง ขอความอนุเคราะห์ตรวจสอบและรับรองตำแหน่งที่ตั้ง

เรียน ผู้จัดการบริษัท บ่อทองศิลา จำกัด

สิ่งที่ส่งมาด้วย สำเนารายงานช่างรังวัด จำนวน ๑ ฉบับ

ตามที่บริษัท บ่อทองศิลา จำกัด ได้ขอความอนุเคราะห์ให้สำนักงานที่ดินจังหวัดอุตรดิตถ์ สาขาตรอน ตรวจสอบตำแหน่งที่ดินตามหลักฐานหนังสือรับรองการทำประโยชน์ (น.ส.๓ และ น.ส. ๓ ก) เพื่อประกอบการยื่นคำขอประทานบัตรประกอบกิจการเกี่ยวกับการขุดเจาะเหล่งหิน โดยใช้เป็นที่ตั้งหรือเก็บมูลดินทรายของบริษัท ความละเอียดแจ้งแล้ว นั้น

สำนักงานที่ดินจังหวัดอุตรดิตถ์ สาขาตรอน ได้มอบหมายให้ [redacted] ตำแหน่งนายช่างรังวัดชำนาญงาน เบอร์โทร ๐๙๓-๕๙๓๓๖๓๘ ได้ทำการตรวจสอบตำแหน่งที่ดินตามที่บริษัท บ่อทองศิลา จำกัด นำชี้และตามระวางแผนที่เท่าที่สำนักงานที่ดินจังหวัดอุตรดิตถ์ สาขาตรอน มีอยู่ผลปรากฏว่า ตำแหน่งที่ดินที่ขอให้ทำการรังวัดตรวจสอบทั้งหมด อยู่ในพื้นที่บริเวณที่ขอประทานบัตร (ที่ตั้งหรือเก็บมูลดินทราย) ทุกแปลง

จึงเรียนมาเพื่อทราบ

ขอแสดงความนับถือ

[redacted]

ฝ่ายรังวัด
โทร ๐-๕๕๔๙-๑๑๑๗
โทรสาร ๐-๕๕๔๙-๑๑๑๗ ต่อ ๑๓

บริษัท บ่อทองศิลา จำกัด (สำนักงานใหญ่)
เลขที่ 25/2 หมู่ที่ 11 ตำบลบ่อทอง อำเภอทองแสนขัน จังหวัดอุตรดิตถ์ 53230 TEL/FAX 055-418-184
เลขที่ผู้เสียภาษี 010-5535-0247-40

สำนักงานที่ดินจังหวัดอุตรดิตถ์ สาขาตรอน
รับเลขที่ ๑๙๕๑
รับที่ ๒ ก.ย. ๒๕๖๔
วันที่
เวลา

วันที่ 18 เดือนสิงหาคม พ.ศ.2564

เรื่อง ขอความอนุเคราะห์ตรวจสอบและรับรองตำแหน่งที่ตั้ง

เรียน เจ้าพนักงานที่ดินจังหวัดอุตรดิตถ์ สาขาตรอน

สิ่งที่ส่งมาด้วย 1. สำเนาแผนที่แสดงจุดที่ตั้ง ขออนุญาตสถานจัดตั้งที่ทิ้งหรือเก็บมูลดินทรายฯ จำนวน 1 ฉบับ

2. รายละเอียดแนบท้าย 1 ฉบับ

3. สำเนา น.ส.3 และ น.ส.3 ก. จำนวน 7 ฉบับ

ด้วยบริษัทบ่อทองศิลา จำกัด ได้ยื่นขอประทานบัตร ประกอบกิจการเกี่ยวกับการขุดเจาะแหล่งหิน โดยใช้เอกสารหนังสือรับรองการทำประโยชน์ น.ส.3 และ น.ส.3ก เพื่อประกอบการยื่นคำขอสถานที่ตั้งหรือเก็บมูลดินทรายของบริษัทฯ ดังกล่าว

ขอความอนุเคราะห์ตรวจสอบหนังสือรับรองการทำประโยชน์ น.ส.3 และ น.ส.3ก ว่าอยู่ในพื้นที่ขออนุญาตหรือไม่ ตามรายละเอียดแนบท้าย

จึงเรียนมาเพื่อโปรดพิจารณาและขอความอนุเคราะห์ต่อไป

[redacted]

[redacted]

สำเนาถูกต้อง

[redacted]

[redacted]

[redacted]

[redacted]

คำขอใบอนุญาตจัดตั้งสถานที่ทิ้งหรือเก็บมูลดินทรายนอกเขตประทานบัตร

แปลงนี้ยื่นขอตามพื้นที่เอกสารสิทธิดังนี้

๑๓.น. ส. ๓ เลขที่ ๒๐๙ เล่ม ๒๑ หน้าที่ ๓๖ เลขที่ดิน - ของนายสุรชัย วาณิชย์ปกรณ์ เนื้อที่ส่วนที่ทับประมาณ ๓๒ – ๑ – ๖๐ ไร่

๑๘. น. ส. ๓ ก. เลขที่ ๑๑๔๑ เล่ม ๑๒ก. หน้าที่ ๔๑ เลขที่ดิน ๓๙ ของหจก.ปกรณ์อุตสาหกรรม เนื้อที่ส่วนที่ทับประมาณ ๓๙ – ๒ – ๕๐ ไร่

๑๙. น. ส. ๓ เลขที่ ๕๙๓ เล่ม ๒๓ หน้าที่ ๑๕ เลขที่ดิน – ของบริษัท บ่อทองศิลา จำกัด เนื้อที่ส่วนที่ทับประมาณ ๒๙ – ๐ – ๕๗ ไร่

๒๐. น. ส. ๓ ก. เลขที่ ๑๑๔๐ เล่ม ๑๒ก. หน้าที่ ๔๐ เลขที่ดิน ๓๘ ของบริษัท บ่อทองศิลา จำกัด เนื้อที่ส่วนที่ทับประมาณ ๑๓ – ๓ – ๘๐ ไร่

๒๑. น. ส. ๓ ก. เลขที่ ๑๑๓๙ เล่ม ๑๒ก. หน้าที่ ๓๙ เลขที่ดิน ๓๗ ของนายสุรชัย วาณิชย์ปกรณ์ เนื้อที่ส่วนที่ทับประมาณ ๑๙ – ๑ – ๐๓ ไร่

๒๒. น. ส. ๓ ก. เลขที่ ๑๑๓๘ เล่ม ๑๒ก. หน้าที่ ๓๘ เลขที่ดิน ๓๖ ของนายสุรชัย วาณิชย์ปกรณ์ เนื้อที่ส่วนที่ทับประมาณ ๙ – ๑ – ๗๐ ไร่

๒๓. น. ส. ๓ ก. เลขที่ ๑๑๔๗ เล่ม ๑๒ก. หน้าที่ ๔๗ เลขที่ดิน ๔๘ ของหจก.ปกรณ์อุตสาหกรรม เนื้อที่ส่วนที่ทับประมาณ ๓ – ๒ – ๕๘ ไร่

รวม เนื้อที่ ๑๔๘ ไร่ ๑ งาน ๒๗ ตารางวา

แผนที่แสดงจุดที่ตั้ง น.ส.๓ และน.ส. ๓ก. ในการยื่นคำขอประทานบัตร
และยื่นคำขอใบอนุญาตจัดตั้งสถานที่ทิ้งหรือเก็บมูลดินทรายนอกเขตประทานบัตร
ของบริษัท บ่อทองศิลา จำกัด
หมู่ที่ ๕ และหมู่ที่ ๑๑ ตำบลบ่อทอง อำเภอทองแสนขัน จังหวัดอุตรดิตถ์
ลำดับชุด L7018 ระวาง 5043 I
มาตราส่วน ๑: ๑๐,๐๐๐

GN.

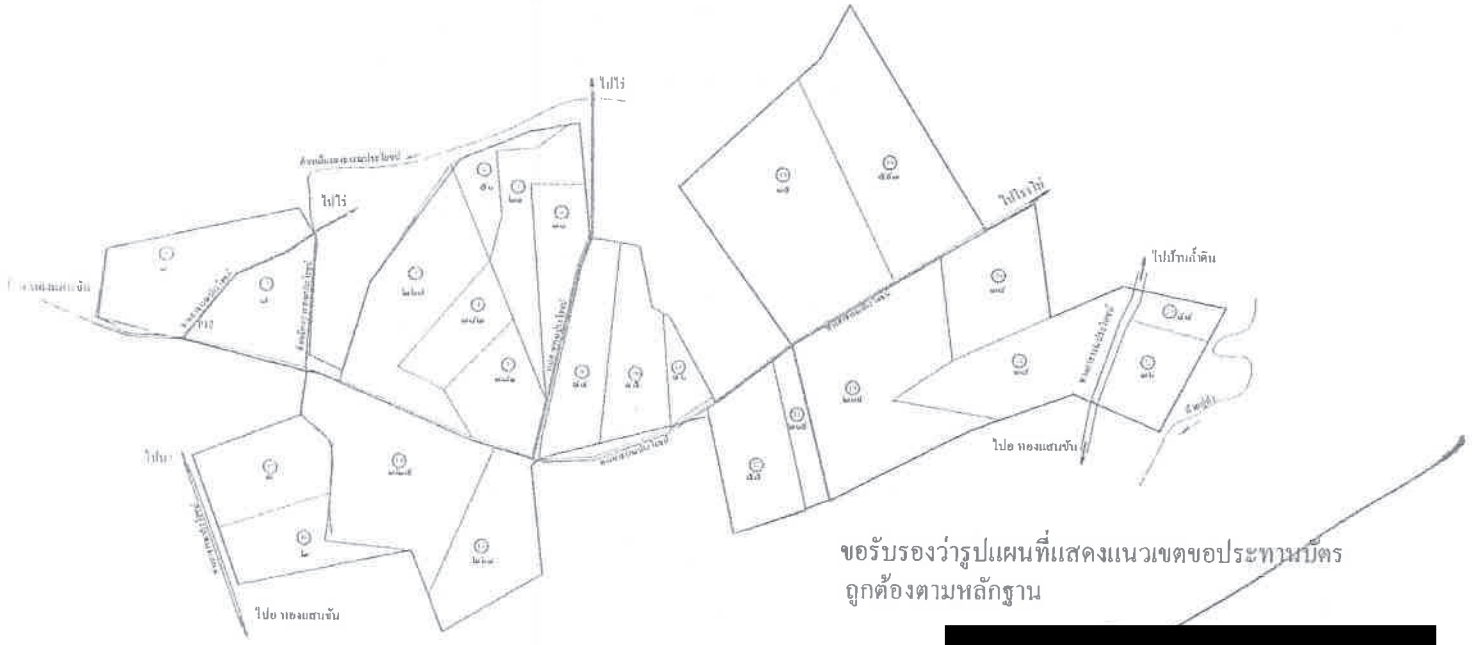

ขอรับรองว่ารูปแผนที่แสดงแนวเขตขอประทานบัตร
ถูกต้องตามหลักฐาน

[redacted]

ที่ระบายสี [ ] แสดง คำขอประทานบัตร จำนวนเนื้อที่ส่วนที่ทับประมาณ 220 ไร่ 1 งาน 78 ตารางวา

ที่ระบายสี [ ] แสดง คำขอใบอนุญาตจัดตั้งสถานที่ทิ้งหรือเก็บมูลดินทรายฯ จำนวนเนื้อที่ส่วนที่ทับประมาณ 148 ไร่ 1 งาน 27 ตารางวา

ก-67

ใบแทน

(น.ส. ๓)

หนังสือรับรองการทำประโยชน์

ที่ดินตั้งอยู่

ตำบล (ม่วงคาย) บ่อทอง

อำเภอ (ทรอง) กองแสนชัน

จังหวัด อุทัยธานี

ทะเบียน

หมู่ที่ ๒

เล่ม ๒๑ เลขที่ (๑๐๕) ๒๐๕

หน้า (๒๐) ๗๐

สารบบเล่ม - หน้า -

หนังสือรับรองการทำประโยชน์ฉบับนี้ออกให้เพื่อแสดงว่า

นาย [redacted] เชื้อชาติ ไทย สัญชาติ ไทย

บุตร [redacted] อยู่บ้านเลขที่ ๖๔ หมู่ที่ ๑ ตำบล ม่วงคาย อำเภอ ทรอน จังหวัด อุทัยธานี

ได้นำพิสูจน์ที่ดินแปลงที่กล่าวข้างต้นว่าได้ทำประโยชน์ในที่ดินแล้ว ตามหลักฐานดังต่อไปนี้

ทิศเหนือ	ประมาณ ๒-๐-๐	เส้น	ขต	ถาวรวาณ
ทิศใต้	ประมาณ ๒-๒-๐	เส้น	ขต	ตีวงเดา
ทิศตะวันออก	ประมาณ ๕-๑๐-๐	เส้น	ขต	นายบุรณ
ทิศตะวันตก	ประมาณ ๒-๐-๐	เส้น	ขต	หนองมะลิ

จำนวนเนื้อที่ประมาณ ๓๒ ไร่ ๒ งาน ๕๗ ตร.ม.

วันที่ ยี่สิบสาม เดือน กุมภาพันธ์ พ.ศ. สองพันหกร้อยหกสิบเอ็ด

ลงนาม [redacted] นายอำเภอ

(ประทับตราตำแหน่งเป็นสำคัญ)

รูปที่ดินโดยประมาณ

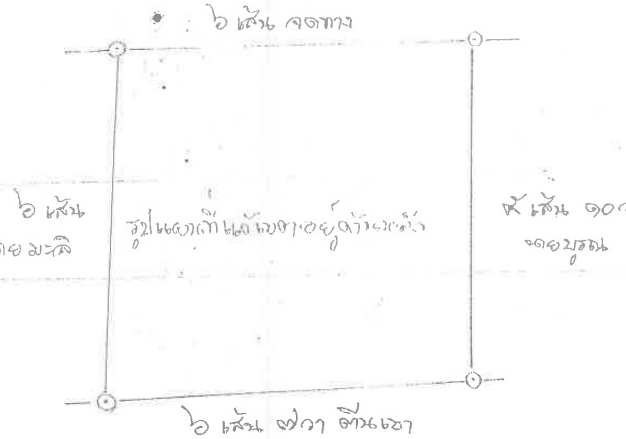

กก๘๗๕

สารบัญจดทะเบียน น.ส. ๓ (ใบต่อ)

แผ่นที่ _____

เล่ม ๒๐ หน้า ๒๒ ๓๒ หมู่ที่ ๒ ตำบล(แขวง) ม่อกลอง อำเภอ ทองผาภูมิ จังหวัด กาญจนบุรี

ลำดับที่จดทะเบียน	ประเภทการจดทะเบียน	ชื่อผู้มีกรรมสิทธิ์	รายละเอียดกรรมสิทธิ์	จำนวนที่ดินตามสิทธิ์ที่ถือ			จำนวนที่ดินตามหลักฐาน			เนื้อที่ที่ได้จากการทำประโยชน์ในที่หลวง			พนักงานเจ้าหน้าที่ลงชื่อ บรรจบตรวจ
				ไร่	งาน	ตารางวา	ไร่	งาน	ตารางวา	เศษ ๑	เศษ ๒	เศษ ๓	
		เรื่องขอแบ่งแยกโฉนดที่ดินเพื่อจำหน่ายและให้เช่าซื้อ ตามหนังสือที่ กษ ๐๖๐๑/๑๐๐๐๐ ลงวันที่ ๒๐ มกราคม ๒๕๕๐											
[redacted]	[redacted]	[redacted]	[redacted]	๓๖	๑	๙๖	—	—	—	—	—	—	
[redacted]	[redacted]	[redacted]	[redacted]	๓๖	๑	๙๖							
[redacted]	[redacted]	[redacted]	[redacted]	๓๖	๑	๙๗	—	—	—	—	—	—	
[redacted]	[redacted]	[redacted]	[redacted]	๓๖	๑	๙๗							

(ท.ด.๑๕)

แผ่นที่

รูปแผนที่ (ใบต่อ)

ที่ดินระวาง..... เลขที่ดิน ..... ทะเบียนเลขที่ ..... เล่ม..... หน้า .....

หมู่ที่ ๒ ตำบล ป่าคาย อำเภอ ทรอน จังหวัด อุตรดิตถ์

มาตราส่วน ๑ : ๒๕๐๐

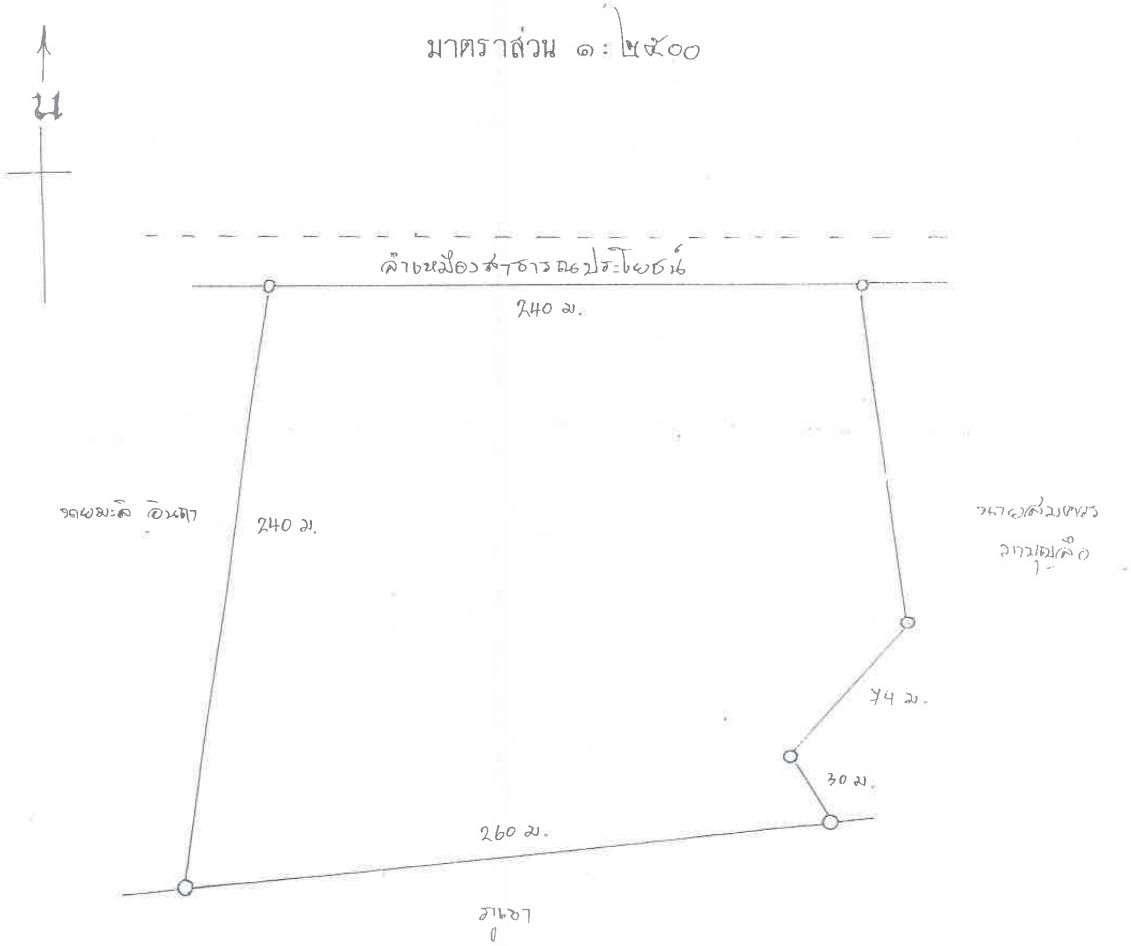

[redacted]

พิมพ์ที่ กองการพิมพ์ กรมที่ดิน จำนวน ๑๕๐,๐๐๐ แผ่น พ.ศ. ๒๕๔๗

บันทึกยินยอมให้บริษัท บ่อทองศิลา จำกัด
ยื่นคำขอใบอนุญาตจัดตั้งสถานที่ทิ้งหรือจัดเก็บมูลดินทรายนอกเขตประทานบัตร ที่ ๑/๒๕๖๔
ทับที่ดิน น.ส.๓ ก. ของห้างหุ้นส่วนจำกัด ปกรณ์อุตสาหกรรม

ทำที่ บริษัท บ่อทองศิลา จำกัด
๒๕/๒ หมู่ที่ ๑๑ ตำบลบ่อทอง
อำเภอทองแสนขัน จังหวัดอุตรดิตถ์

วันที่ ๑๔ กันยายน ๒๕๖๔

ข้าพเจ้าห้างหุ้นส่วนจำกัด ปกรณ์อุตสาหกรรม สำนักงานตั้งอยู่เลขที่ ๒๕ หมู่ที่ ๑๑ ตำบลบ่อทอง อำเภอทองแสนขัน จังหวัดอุตรดิตถ์ เป็นผู้มีสิทธิในที่ดิน ตาม น.ส. ๓ ก. ดังนี้

๑. น.ส.๓ ก. เลขที่ ๑๑๔๑ เล่ม ๑๒ก. หน้าที่ ๔๑ เลขที่ดิน ๓๙ เนื้อที่ ๓๙-๒-๕๐ ไร่

๒. น.ส.๓ ก. เลขที่ ๑๑๔๗ เล่ม ๑๒ก. หน้าที่ ๔๗ เลขที่ดิน ๔๘ เนื้อที่ ๕-๐-๘๗ ไร่

ขอให้คำรับรองว่า ยินยอมให้บริษัท บ่อทองศิลา จำกัด ยื่นคำขอใบอนุญาตจัดตั้งสถานที่ทิ้งหรือเก็บมูลดินทรายนอกประทานบัตร ที่ ๑/๒๕๖๔ ทับที่ น.ส.๓ จำนวน ๒ แปลง ของข้าพเจ้าตามรายการข้างบน

(ลงชื่อ)[redacted].....ผู้ให้ความยินยอม
(.....)
กรรมการผู้จัดการ

(ลงชื่อ).....ผู้ยื่นคำขอประทานบัตร
(.....)
กรรมการผู้จัดการ

(ลงชื่อ).....พยาน
(.....)

(ลงชื่อ).....พยาน
(.....)

(น. ส. ๓ ก.)

หนังสือรับรองการทำประโยชน์

ออกโดยอาศัยอำนาจตามประมวลกฎหมายที่ดิน

ตำแหน่งที่ดิน

ตำบล (ปากช่อง) ปากช่อง

อำเภอ (ครบุรี) ครบุรี

จังหวัด นครราชสีมา

ระวางรูปถ่ายทางอากาศที่ซื้อ บ้านกระเจิน

ทะเบียน

เลขที่ ๑๑๔๑

เล่ม ๑๒ ก. หน้า ๔๑

เลขที่ดิน ๓๕

หมายเลข 5043 I แผ่นที่ 15

หนังสือรับรองการทำประโยชน์ฉบับนี้ออกให้เพื่อแสดงว่า

ชื่อ [redacted] สัญชาติไทย บ้านเลขที่ [redacted]

หมู่ที่ [redacted] ตำบล กุดพิมาย อำเภอ เมือง จังหวัด นครราชสีมา

ได้ตรวจตรองและได้ทำประโยชน์ในที่ดินแปลงที่กล่าวข้างต้นแล้ว

จำนวนเนื้อที่ ๓๕ ไร่ - งาน ๔๐ ตารางวา

รูปที่ดินและเขตติดต่อ

มาตราส่วนระวางรูปถ่าย ๑:๔๐๐๐

มาตราส่วน ๑ : ๔๐๐๐

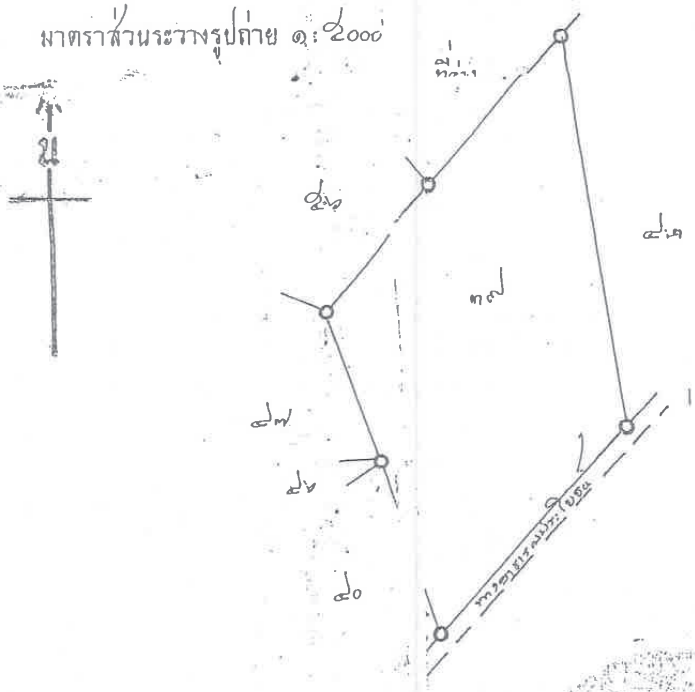

ออก ณ วันที่ ๒๕ มิ.ย. ๒๕๔๙ ตอน ปีชวด พุทธศักราช สองพันห้าร้อยสี่สิบ

(ประทับตราตำแหน่งเป็นสำคัญ)

[redacted]

แทน พนักงานที่ดินจำเภอ

๒๕๑๙ — 915040

สารบัญจดทะเบียน

จดทะเบียน	ประเภทการจดทะเบียน	ผู้ให้สัญญา	ผู้รับสัญญา	จำนวนที่ดินตามสัญญา ไร่	งาน	ตารางวา	จำนวนที่ดินคงเหลือ ไร่	งาน	ตารางวา	หลักฐานที่จำเป็นสำหรับการทำประโยชน์ใหม่ เล่ม	หน้า	เลขที่	พนักงานเจ้าหน้าที่ลงชื่อ ประทับตรา
ฤมภาพันธ์ ๒๕๒๖	จำนอง	[redacted]	ธนาคารกรุงเทพ จำกัด	๓๙	๒	๕๐	-	-	-	-	-	-	[redacted]
		(ผู้จำนอง)	(ผู้รับจำนอง)										
[illegible]	[illegible]	[redacted]	[redacted]	[illegible]	[illegible]	[illegible]	-	-	-	-	-	-	
	[illegible]												
		[redacted]	[redacted]			7							
ที่ 19 เมษายน	ให้	[redacted]	[redacted]	39	2	50	-	-	-	-	-	-	
พ.ศ. 2542													
ที่ 3 สิงหาคม	ขาย	[redacted]	ห้างหุ้นส่วนจำกัด บริษัท อุตสาหกรรม	39	2	50							
พ.ศ. 2548			[redacted]	[illegible]									

ก-73

สารบัญจดทะเบียน น.ส. ๓ ก. (ไปต่อ)

แผ่นที่ _____

เล่ม 12 ก หน้า 41 หมู่ที่ 9 ตำบล บ่อทอง อำเภอ ทองแสนขัน จังหวัด อุตรดิตถ์

วันจดทะเบียน	ประเภทการจดทะเบียน	ผู้ให้สัญญา	ผู้รับสัญญา	จำนวนที่ดินตามสัญญา			จำนวนที่ดินคงเหลือ			หนังสือรับรองการทำประโยชน์ใหม่			พนักงานเจ้าหน้าที่ ลงชื่อ ประทับตรา
				ไร่	งาน	ตารางวา	ไร่	งาน	ตารางวา	เล่ม	หน้า	เลขที่	
ที่ 3 ตุลาคม	จำนองเพิ่ม	ห้างหุ้นส่วนจำกัด ปกรณ์อุตสาหกรรม	ธนาคารกรุงเทพ จำกัด(มหาชน)	139	2	50							(นาย [redacted] เจ้าหน้าที่รับจำนอง
ร. 2548	หลักทรัพย์		-การจำนองเป็นการจำนองเพิ่มหลักทรัพย์ที่ได้ไปจดทะเบียนจำนอง น.ส. 3 เลขที่ [illegible] ม.11(3) ต. บ่อทอง อ. ทองแสนขัน (เดิม) จ. อุตรดิตถ์ เป็นประกันไว้แต่เพียงส่วนที่ยังค้างชำระอยู่				เป็นประกันหนี้ตามทะเบียนจำนอง น. ส. 3						
[illegible]	[illegible]	[illegible]	[illegible]	[illegible]	[illegible]	[illegible]	—	—	—	—	—	—	
[illegible]	[illegible]	[illegible]	[illegible]	[illegible]	[illegible]	[illegible]	[illegible]	[illegible]	[illegible]	[illegible]	[illegible]	[illegible]	
[illegible]	[illegible]	[illegible]	[illegible]	[illegible]	[illegible]	[illegible]	[illegible]	[illegible]	[illegible]	[illegible]	[illegible]	[illegible]	
[illegible]	[illegible]	[illegible]	[illegible]	[illegible]	[illegible]	[illegible]	[illegible]	[illegible]	[illegible]	[illegible]	[illegible]	[illegible]	
[illegible]	[illegible]	[illegible]	[illegible]	[illegible]	[illegible]	[illegible]	—	—	—	—	—	—	
[illegible]	[illegible]	[illegible]	[illegible]	[illegible]	[illegible]	[illegible]	[illegible]	[illegible]	[illegible]	[illegible]	[illegible]	[illegible]	

ก-74

(๑๗) (ส. ท. ๓)

หนังสือรับรองการทำประโยชน์

ออกโดยอาศัยอำนาจตามประมวลกฎหมายที่ดิน

ตำแหน่งที่ดิน	ทะเบียน
ตำบล (ปา๓๔) ม่วงหวาน	เลขที่ ๑๑๔๗
อำเภอ (ตรอน) ทองแสนขัน	เล่ม ๒๒ ก. หน้า ๑๓
จังหวัด อุตรดิตถ์	เลขที่ดิน ๔๕
ระวางรูปถ่ายทางอากาศชื่อ บ้านแขนงกิน	หมายเลข 6043 II แผ่นที่ 18

หนังสือรับรองการทำประโยชน์ฉบับนี้ออกให้เพื่อแสดงว่า

ชื่อ [redacted] สัญชาติ [redacted] บ้านเลขที่ [redacted]

หมู่ที่ [redacted] ตำบล น้ำไผ่ อำเภอ ทรอน จังหวัด อุตรดิตถ์

ได้ครอบครองและได้ทำประโยชน์ในที่ดินแปลงที่กล่าวข้างต้นแล้ว

จำนวนเนื้อที่ ๕ ไร่ ๑ งาน ๑๗ ตารางวา (๑,๐๓๒ ตารางเมตร)

(หาโรแปดสิบสองตารางวา)

รูปที่ดินและเขตติดต่อ

มาตราส่วนระวางรูปถ่าย ๑ : ๘๐๐๐ มาตราส่วน ๑ : ๘๐๐๐



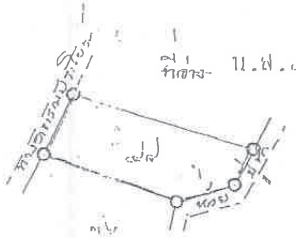

ที่ต่อจาก น.ส. ๓ เลขที่ ๕๓๑

ออก ณ วันที่ ๑๕ เดือน [redacted] พุทธศักราช ๒๕๓๑

[redacted]

(ประทับตราตำแหน่งเป็นสำคัญ)

นายอำเภอตรอน

๒๕๑๙ — 915046

[redacted] พนักงานที่ดินอำเภอ

สารบัญจดทะเบียน

ลำดับที่จดทะเบียน	ประเภทการจดทะเบียน	ชื่อผู้ขาย/ผู้ให้เช่าซื้อ	ชื่อผู้ซื้อ/ผู้เช่าซื้อ	จำนวนหุ้นที่ขายหรือให้เช่าซื้อ: หุ้นบุริมสิทธิ	หุ้นสามัญ	มูลค่าหุ้นที่ขายหรือให้เช่าซื้อ	จำนวนหุ้นที่ไถ่ถอนหรือไถ่คืน: หุ้นบุริมสิทธิ	หุ้นสามัญ	มูลค่าหุ้นที่ไถ่ถอนหรือไถ่คืน	การเปลี่ยนชื่อผู้ถือหุ้น: เลขที่	หน้า	เล่มที่	หมายเหตุ: ลายมือชื่อ ปรับปรุงโดย
2 ก.พ. 2532	ขายรวมส่ง	[redacted]	[redacted]	๕	-	๕๗	-	-	-	-	-	-	(นาย[redacted] เจ้าหน้าที่ปกครองอำเภอ
	แปลง.		(ผู้ซื้อ)										
[illegible]	[illegible]	[redacted]	[illegible]	๕	-	๕๗	-	-	-	-	-	-	-
[illegible]	[illegible]		(ผู้ให้เช่าซื้อ)										
[illegible]	[illegible]	[redacted]	[illegible]	๕	-	๕๗	-	-	-	-	-	-	-
[illegible]	[illegible]		(ผู้ให้เช่าซื้อ)										
วันที่ 11 พฤศจิกายน ไถ่ถอน	จากจำนอง	ธนาคารกรุงไทย จำกัด	[redacted]	5	-	57							(นาย[redacted]
พ.ศ. 2548	รวมสองแปลง	(ผู้รับจำนอง)	(ผู้ไถ่ถอน)										เจ้าพนักงานที่ดิน
วันที่ 11 พฤศจิกายน ขายรวม		[redacted]	ห้างหุ้นส่วนจำกัด ปกรอุตสาหะการ	5	-	57							(นาย[redacted]
พ.ศ. 2548	สองแปลง												

[redacted]

(14) (น. ส. ๓ ก.)

หนังสือรับรองการทำประโยชน์

ออกโดยอาศัยอำนาจตามประมวลกฎหมายที่ดิน

ตำแหน่งที่ดิน		ทะเบียน	
ตำบล	(ปาคาย) ผลหลง	เลขที่	๑๑๗๐
อำเภอ	(ทรอน) ทองหลาง	เล่ม	๑๒ ก. หน้า ๔๐
จังหวัด	อุตรดิตถ์	เลขที่ดิน	๓๗
ระวางรูปถ่ายทางอากาศชื่อ	บ้านแขนงน้ำ	หมายเลข	5043 I แผ่นที่ 18

หนังสือรับรองการทำประโยชน์ฉบับนี้ออกให้เพื่อแสดงว่า

ชื่อ [redacted] สัญชาติ [redacted] บ้านเลขที่ [redacted]

หมู่ที่ [redacted] ตำบล ปาคาย อำเภอ ทรอน จังหวัด อุตรดิตถ์

ได้ครอบครองและได้ทำประโยชน์ในที่ดินแปลงที่กล่าวข้างต้นแล้ว

จำนวนเนื้อที่ ๑๔ ไร่ ๐ งาน ๓๐ ตารางวา

รูปที่ดินและเขตติดต่อ

มาตราส่วนระวางรูปถ่าย ๑:๔๐๐๐ มาตราส่วน ๑:๔๐๐๐

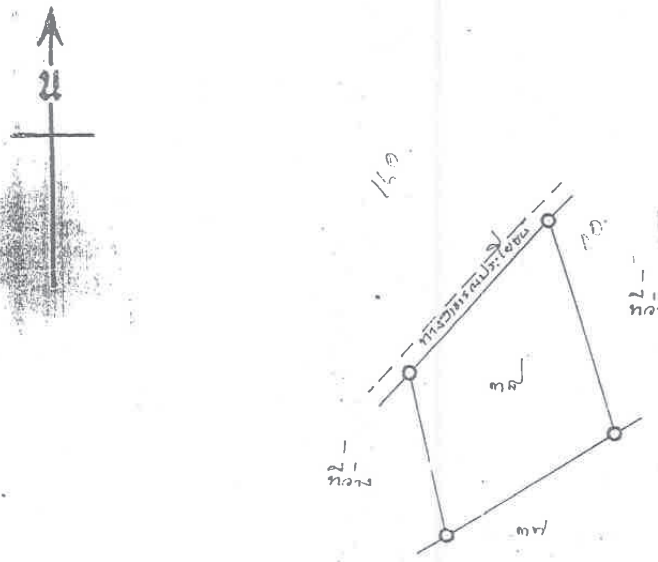

ออก ณ วันที่ ๑๕ เดือน [illegible] พ.ศ. ๒๕๔๙ เจ้าพนักงานที่ดินจังหวัดอุตรดิตถ์

[redacted]

(ประทับตรา)

๒๕๑๙ — 915039

สารบัญจดทะเบียน

จดทะเบียน	ประเภทการจดทะเบียน	ผู้ให้สัญญา	ผู้รับสัญญา	จำนวนที่ดินตามสัญญา ไร่	งาน	ตารางวา	จำนวนที่ดินคงเหลือ ไร่	งาน	ตารางวา	หนังสือรับรองการทำประโยชน์ใหม่ เล่ม	หน้า	เลขที่	[redacted]
นายมะไฮซัน	ขาย	[redacted]	[redacted]	๑๕	-	๓๐	-	-	-	-	-	-	[redacted]
กรกฎาคม 24	จำนอง	[redacted]	(ธนาคารเพื่อการเกษตรและสหกรณ์การเกษตร (เรียกอีกชื่อหนึ่ง)	๑๕	-	๓๐	-	-	-	-	-	-	
	แก้ไขหนี้อันจำนองเป็นประกัน	ตามหนังสือสัญญาจำนองเป็นประกันฉบับลงวันที่ 22 พฤษภาคม 22 ทั้งสองฝ่ายตกลงเปลี่ยนแปลงอัตราดอกเบี้ยใหม่จากเดิมร้อยละ 12											
		ต่อปีเป็นร้อยละ 15 ต่อปี และแก้ไขเพิ่มเติมข้อตกลงต่อท้ายหนังสือสัญญาจำนองฉบับลงวันที่ 22 พฤษภาคม 22 ปรากฏตามบันทึกข้อตกลง											
		ลงวันที่ 10 กรกฎาคม 2524											
14 มี.ค. 2526	ไถ่ถอนจำนอง	[redacted]	[redacted] (ผู้ไถ่ถอน)	๑๕	~	๓๐	~	~	~	~	~	~	
14 มี.ค. 2526	ขายฝาก	[redacted]	[redacted]	๑๕	~	๓๐	~	~	~	~	~	~	

ยืนต่อแผ่นที่ 2

24 มี.ค. 2548

สารบัญจดทะเบียน น.ส. ๓ ก. (ใบต่อ)

เล่ม 12 ก หน้า 40 หมู่ที่ 11 ตำบล บ่อทอง จำเภอ ทองแสนขัน จังหวัด อุตรดิตถ์ แผ่นที่ -

ลำดับจดทะเบียน	ประเภทการจดทะเบียน	ผู้ให้สัญญา	ผู้รับสัญญา	จำนวนที่ดินตามสัญญา ไร่	งาน	ตารางวา	จำนวนที่ดินคงเหลือ ไร่	งาน	ตารางวา	หนังสือรับรองการทำประโยชน์ใหม่ เล่ม	หน้า	เลขที่	พนักงานเจ้าหน้าที่ลงชื่อ ประทับตรา
วันที่ 24 พฤษภาคม พ.ศ. 2548	กรรมสิทธิ์ราม (ห)	[redacted]	[redacted]	14	-	30							[redacted]

ใบแทน

(15) (น. ส. ๓ ก.)

หนังสือรับรองการทำประโยชน์

ออกโดยอาศัยอำนาจตามประมวลกฎหมายที่ดิน

ตำแหน่งที่ดิน

ตำบล ป่าตาย

อำเภอ (ตรอน) ทองผาภูมิ

จังหวัด อุตรดิตถ์

ระวางรูปถ่ายทางอากาศที่ชื่อ บ้านผาสามชั้น

ทะเบียน

เลขที่ ๑๑๗๙/

เล่ม ๑๕ ก. หน้า ๗๙

เลขที่ดิน ๓๗

หมายเลข 5043 I แผ่นที่ 18

หนังสือรับรองการทำประโยชน์ฉบับนี้ออกให้เพื่อแสดงว่า

ชื่อ [redacted] สัญชาติ [redacted] บ้านเลขที่ [redacted]

หมู่ที่ [redacted] ตำบล ป่าตาย อำเภอ ตรอน จังหวัด อุตรดิตถ์

ได้ครอบครองและได้ทำประโยชน์ในที่ดินแปลงที่กล่าวข้างต้นแล้ว

จำนวนเนื้อที่ ๑๙ ไร่ ๑ งาน ๗๐ ตารางวา

รูปที่ดินและเขตติดต่อ

มาตราส่วนระวางรูปถ่าย ๑:๔๐๐๐ มาตราส่วน ๑:๔๐๐๐

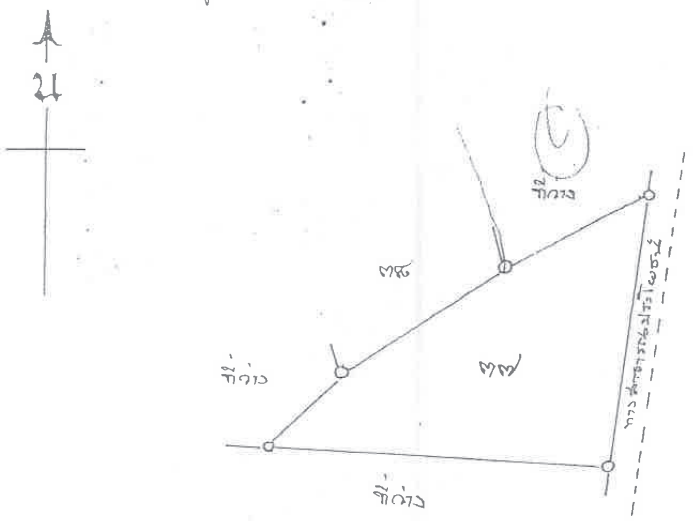

ออก ณ วันที่ ยี่สิบสามเดือน สิงหาคม พุทธศักราช สองพันห้าร้อยหกสิบเอ็ด

[redacted]

(ประทับตราตำแหน่งเป็นสำคัญ)

[redacted] ผู้เขียน
ผู้ทาน
ผู้ตรวจ

๔๗ 029337

[redacted] พนักงานที่ดินอำเภอ

สารบัญจดทะเบียน ขล. ๓ ก. (ใบต่อ)

เล่ม 12 ก. หน้า 39 หมู่ที่ 7 ตำบล ปากน้ำ อำเภอทองหลางชั้น จังหวัด เชียงใหม่

ลำดับจดทะเบียน	ประเภทการจดทะเบียน	ผู้ให้สัญญา	ผู้รับสัญญา	จำนวนที่ดินตามสัญญา			จำนวนที่ดินคงเหลือ			เงื่อนไขการทำประโยชน์			หน่วยงานเจ้าหน้าที่ลงชื่อ ประทับตรา
				ไร่	งาน	ตารางวา	ไร่	งาน	ตารางวา	เริ่ม	หน้า	เลิก	
	ใช้ตอนไม่มีหลักฐานหนังสือรับรองการทำประโยชน์ ให้ผู้ขอเช่าแสดงหลักฐานอื่นแทน เช่น หนังสือรับรองของกำนัน ผู้ใหญ่บ้าน												
ที่ที่ ๒๑ ตำบลปากน้ำ	เช่าช่วง	บริษัท บริหารสินทรัพย์กรุงเทพ จำกัด	[redacted]	๑๙	๑	๗๐	—	—	—	—	—	—	[redacted]
น.ส. ๒ ฉบับที่ ๑	(ตามสัญญาเช่าที่ดิน)												
ที่ที่ ๒๑ ตำบลปากน้ำ	ขาย	[redacted]	[redacted]	๑๙	๑	๗๐	—	—	—	—	—	—	
น.ส. ๒ ฉบับที่ ๑	ตามคำสั่งศาลจังหวัดเชียงใหม่ ที่ ๒๐๑/๒๕๕๓ ลงวันที่ ๒๐ ก.ย. ๒๕๕๓												
ที่ที่ ๒๑ ตำบลปากน้ำ	ขาย	[redacted]	[redacted]	๑๙	๑	๗๐	—	—	—	—	—	—	
น.ส. ๒ ฉบับที่ ๑													

(16) (น. ส. ๓ ก.)

หนังสือรับรองการทำประโยชน์

ออกโดยอาศัยอำนาจตามประมวลกฎหมายที่ดิน

ตำแหน่งที่ดิน		ทะเบียน	
ตำบล (ป่าตาล) บ่อทอง		เลขที่ ๑๑๓๕	
อำเภอ (ดารอน) หลุมหลันสัน		เล่ม ๑๒๓	หน้า ๓๕
จังหวัด อุดรดิตถ์		เลขที่ดิน ๓๒	
ระวางรูปถ่ายทางอากาศที่	บ่อแฮนจัน	หมายเลข 5043 II	แผ่นที่ 18

หนังสือรับรองการทำประโยชน์ฉบับนี้ออกให้เพื่อแสดงว่า

ชื่อ [redacted] สัญชาติ [redacted] บ้านเลขที่ [redacted]

หมู่ที่ [redacted] ตำบล ป่าตาล อำเภอ ดารอน จังหวัด อุดรดิตถ์

ได้ครอบครองและได้ทำประโยชน์ในที่ดินแปลงที่กล่าวข้างต้นแล้ว

จำนวนเนื้อที่ ๒๒ ไร่ ๓ งาน ๐๓ ตารางวา

รูปที่ดินและเขตติดต่อ

มาตราส่วนระวางรูปถ่าย ๑ : ๔๐๐๐ มาตราส่วน ๑ : ๔๐๐๐



(ประทับตราตำแหน่งเป็นสำคัญ)

นายอำเภอดารอ

[redacted] พนักงานที่ดินอำเภอ

๒๕๑๙ — 915037

ท.ด.๑ (ฉบับ พ.ศ. ๒๕๓๗)

แผ่นที่ ๑

เล่ม ๒๐ หน้า ๑๑ หมู่ที่ - ตำบล ปลวก (ป่าตาย) อำเภอ หลุมกลอน จังหวัด สุพรรณบุรี

วันจดทะเบียน	ประเภทการจดทะเบียน	ผู้ยื่นคำขอ / ผู้โอนสิทธิ	ผู้รับสิทธิ	จำนวนที่ดินตามสัญญา			จำนวนที่ดินคงเหลือ			หนังสือรับรองการทำประโยชน์ใหม่			หมายเหตุ / ลายมือชื่อเจ้าหน้าที่ / ลงชื่อ ประทับตรา
				ไร่	งาน	ตารางวา	ไร่	งาน	ตารางวา	เล่ม	หน้า		
๑๕ มี.ค. ๒๕๔๐	ไถ่ถอนจำนอง	[redacted]	[redacted]	๑๑	๒	๐๓	-	-	-	-	-		[redacted]
ท.ด. ๒๕๔๐	จำนอง	[redacted]	[redacted]							เจ้าหน้าที่บริหารงาน			
๑๕ มี.ค. ๒๕๔๐	ขาย	[redacted]	[redacted]	๑๑	๒	๐๓	-	-	-	-	-		
ท.ด. ๒๕๔๐													

ใบแทน

(น.ส. ๓ ป.)

หนังสือรับรองการทำประโยชน์

ที่ดินตั้งอยู่ (ป่าคาย) บ่อทอง ทะเบียน

หมู่ที่ (๑)๑๑ ตำบล เล่ม ๒๓- ๓๙

อำเภอ (ตรอน) ทองแสนขัน หน้า ๑๕๕ ๒๐๐

จังหวัด อุตรดิตถ์ เลขที่ ๕๙๓- ๖

หนังสือรับรองการทำประโยชน์ฉบับนี้ออกให้เพื่อแสดงว่า

ชื่อ [redacted] อายุ - ปี สัญชาติ [redacted] เป็นบุตรนาย [redacted]

นาง [redacted] อยู่บ้านเลขที่ [redacted] หมู่ที่ [redacted]

ตำบล/แขวง วังแดง อำเภอ/เขต ตรอน

จังหวัด อุตรดิตถ์

ได้ครอบครองและทำประโยชน์ในที่ดินแปลงดังกล่าวข้างต้นแล้ว ตามหลักฐานดังต่อไปนี้

ทิศเหนือ ประมาณ ๘๑ วา เส้น จด ป่า

ทิศใต้ ประมาณ ๘๑ วา เส้น จด ทางสาธารณะ

ทิศตะวันออก ประมาณ ๒๐๐ วา เส้น จด ที่ดินนายพงษ์

ทิศตะวันตก ประมาณ ๒๐๐ วา เส้น จด ที่ดินนายเพื่อน

จำนวนเนื้อที่ประมาณ ๓๐ ไร่ ๒ งาน - ตารางวา

รูปที่ดินโดยประมาณ

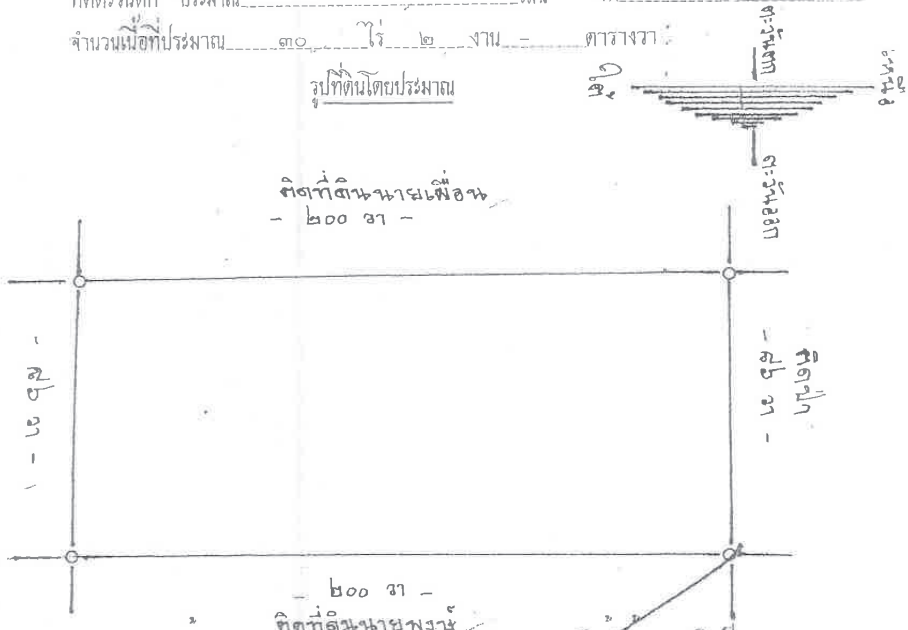

ออก ณ วันที่ เก้า เดือน มกราคม พ.ศ. ๒๕๔๑ / ช่างพันการรถยนต์ที่ ๑

[redacted]

(ประทับตราตำแหน่งเป็นสำคัญ)

[redacted]

005261

สารบัญจดทะเบียน

วันจดทะเบียน	บรรยากรณ์จดทะเบียน	ผู้ยกให้/ผู้ให้สัญญา	ผู้รับ/ผู้รับสัญญา	จำนวนที่ดินตามสัญญา			จำนวนที่ดินคงเหลือ			เหตุจำหน่ายการจำหน่ายครั้งใหม่			เจ้าหน้าที่ลงชื่อ ปรับปรุงตรวจ
				ไร่	งาน	ตารางวา	ไร่	งาน	ตารางวา	เล่ม	หน้า	เลขที่	
[redacted]													

สารบัญจดทะเบียน น.ส. ๓ (ใบต่อ)

เล่ม_____หน้า_____หมู่ที่_____ตำบล_____อำเภอ_____จังหวัด_____

แผ่นที่ ๒

วันจดทะเบียน	ประเภทการจดทะเบียน	ผู้ขอจดทะเบียน ผู้ให้สัญญา	ผู้รับสัญญา	จำนวนที่ดินตามสัญญา ไร่	งาน	ตารางวา	จำนวนที่ดินคงเหลือจำ ไร่	งาน	ตารางวา	หนังสือรับรองการทำประโยชน์ใหม่ เล่ม	หน้า	เลขที่	หน่วยงานเจ้าหน้าที่ลงชื่อ ประทับตรา
๒๕ กรกฎาคม	ขายฝาก	ห้างหุ้นส่วนจำกัด	ห้างหุ้นส่วนจำกัด	๑๑๐	๒	-	-	-	-	-	-	-	
๒๕๔๕	ต่อ	[redacted]	[redacted]										
		[redacted]											
		[redacted]											
๒ สิงหาคม	ขายฝาก	ห้างหุ้นส่วนจำกัด	บริษัท ยอดทอง ค้าข้าว จำกัด	๑๑๐	๒	-	-	-	-	-	-	-	
๒๕๔๕	ไถ่คืน	[redacted]											
๒ สิงหาคม	ขายขาด	บริษัท ยอดทอง ค้าข้าว จำกัด	สหกรณ์การเกษตร จำกัด	๑๑๐	๓	-	-	-	-	-	-	-	
๒๕๔๕	ยกเลิกสัญญา		[redacted]										

[redacted]

n-86

สารบัญจดทะเบียน น.ส. ๓ (ใบต่อ)

แผ่นที่ ๒

เล่ม ๒๕ หน้า – หมู่ที่ ๑๑ ตำบล [redacted] อำเภอ [redacted] จังหวัด [redacted]

วันจดทะเบียน	ประเภทการจดทะเบียน	ผู้ขายสัญญา	ผู้รับสัญญา	จำนวนที่ดินตามสัญญา			จำนวนที่ดินคงเหลือ			หนังสือรับรองการทำประโยชน์ใหม่			พนักงานเจ้าหน้าที่	
				ไร่	งาน	ตารางวา	ไร่	งาน	ตารางวา	เล่ม	หน้า	เลขที่	ลงชื่อ	ประทับตรา
๑๘ กันยายน [illegible]	[illegible]	[illegible]	[illegible]	๑๙๐	๒	–	–	–	–	–	–	–	[redacted]	
[illegible]	[illegible]	(ขายฝาก)	[illegible]									(ขาย		
	[illegible]													
			[redacted]											

ก-87

ภาคผนวก ก-2

รายงานการประชุมประชาคมหมู่บ้าน

รายงานผลการรับฟังความคิดเห็นของชุมชนในพื้นที่ที่ขอประทานบัตร

คำขอประทานบัตรที่ ๒/๒๕๖๔

ชนิดแร่หินอุตสาหกรรมชนิดหินปูน (เพื่ออุตสาหกรรมก่อสร้าง)

ของบริษัท บ่อทองศิลา จำกัด

วันอังคารที่ ๒๘ ธันวาคม ๒๕๖๔ เวลา ๐๙.๓๐ น.

ณ ศาลาการเปรียญวัดบ่อทอง หมู่ที่ ๙ ตำบลบ่อทอง อำเภอทองแสนขัน จังหวัดอุตรดิตถ์

****

๑. ผู้เข้าร่วมรับฟังความคิดเห็น

๑.๑ ประชาชนในชุมชนพื้นที่ที่ขอประทานบัตร จำนวน ๑๑๙ คน

(ตามบัญชีการลงลายมือชื่อแนบท้ายรายงานการประชุม)

๑.๒ ผู้เข้าร่วมชี้แจงโครงการ เจ้าหน้าที่ และผู้แทนองค์กรเอกชนที่เข้าร่วมรับฟังความคิดเห็น

ลำดับที่	ชื่อ-สกุล	อายุ	ที่อยู่และเบอร์โทรติดต่อ	อาชีพ/ตำแหน่ง
๑	[redacted]	๕๔	สนง.อุตสาหกรรมจังหวัดอุตรดิตถ์ มือถือ ๐๘๑-๙๘๔๙๑๘๐	[redacted]
๒		๓๒	สรข.๕ พิษณุโลก มือถือ ๐๙๕-๖๙๖๖๙๖๙	
๓		๓๓	สรข.๕ พิษณุโลก มือถือ ๐๘๓-๘๐๘๘๓๘๑	
๔		๓๗	ที่ว่าการอำเภอทองแสนขัน มือถือ ๐๖๓-๙๐๒๒๑๖๘	
๕		๔๘	สนง.สาธารณสุขอำเภอทองแสนขัน มือถือ ๐๘๙-๒๗๒๐๗๕๒	
๖		๔๒	เทศบาลตำบลทองแสนขัน มือถือ ๐๘๑-๓๗๙๙๘๔๒	
๗		๓๘	ที่ทำการองค์การบริหารส่วนตำบลบ่อทอง มือถือ ๐๘๗-๘๒๑๑๒๕๙	
๘		๕๗	ที่ทำการกำนันตำบลบ่อทอง มือถือ ๐๖๓-๕๒๕๕๓๘๗	
๙		๕๓	ที่ทำการผู้ใหญ่บ้านหมู่ที่ ๙ ตำบลบ่อทอง มือถือ ๐๖๑-๓๗๑๙๕๐๑	
๑๐		๕๖	บจก.บ่อทองศิลา มือถือ ๐๘๑-๕๙๙๕๔๑๙	
๑๑		๕๙	บจก.บ่อทองศิลา มือถือ๐๘๓-๕๗๔๙๖๑๒	
๑๒		๕๕	สนง.อุตสาหกรรมจังหวัดอุตรดิตถ์ มือถือ ๐๘๙-๗๑๗๙๑๔๕	
๑๓		๕๔	สนง.อุตสาหกรรมจังหวัดอุตรดิตถ์ มือถือ ๐๘๙-๕๖๔๒๕๒๘	
๑๔		๕๔	สนง.อุตสาหกรรมจังหวัดอุตรดิตถ์ มือถือ ๐๘๖-๒๑๔๙๓๓๕	

๒๙	[redacted]	๒๗	สนง.อุตสาหกรรมจังหวัดอุตรดิตถ์ มือถือ ๐๘๒-๒๕๑๖๕๑๙	[redacted]
๓๐		๓๑	สนง.อุตสาหกรรมจังหวัดอุตรดิตถ์ มือถือ ๐๘๘-๙๙๒๘๓๘๔	

๒. ข้อเท็จจริงโดยสรุปเกี่ยวกับวัน เวลา สถานที่ และการอภิปรายสาธารณะ

๒.๑ วัน เวลา สถานที่จัดรับฟังความคิดเห็น : วันอังคารที่ ๒๘ ธันวาคม ๒๕๖๔ เวลา ๐๙.๓๐ น. ณ ศาลาการเปรียญวัดบ่อทอง หมู่ที่ ๙ ตำบลบ่อทอง อำเภอทองแสนขัน จังหวัดอุตรดิตถ์ โดยมีหมู่บ้านที่มีระยะห่างจากแนวเขตคำขอประทานบัตรไม่เกิน ๕๐๐ เมตร จำนวน ๒ หมู่บ้าน คือประชาชนหมู่ที่ ๙ และหมู่ที่ ๑๑ ตำบลบ่อทอง อำเภอทองแสนขัน จังหวัดอุตรดิตถ์ มีรายชื่อตามทะเบียนบ้านจำนวน ๑,๐๙๙ คน และมีผู้เข้าร่วมรับฟังความคิดเห็น จำนวนทั้งสิ้น ๑๑๙ คน

๒.๒ กล่าวต้อนรับและแนะนำผู้เข้าร่วมชี้แจง

[redacted] : เรียนประธาน หัวหน้าส่วนราชการ ผู้ประกอบการ และพ่อแม่พี่น้อง หมู่ที่ ๙ และหมู่ที่ ๑๑ ตำบลบ่อทอง สืบเนื่องจาก พ.ร.บ.แร่ พ.ศ.๒๕๖๐ บังคับใช้เมื่อวันที่ ๒๙ สิงหาคม ๒๕๖๐ ทำให้ พ.ร.บ.แร่ พ.ศ. ๒๕๑๐ ถูกยกเลิกตามมาตรา ๓ และมาตรา ๕๖ วรรคสอง กำหนดว่า เมื่อได้ทำการรังวัดกำหนดเขตพื้นที่คำขอประทานบัตรแล้ว ให้ จรท. ประกาศการขอประทานบัตร และปิดประกาศ ณ สำนักงานเจ้าพนักงานอุตสาหกรรมแร่ประจำท้องที่ ที่ว่าการอำเภอ ที่ทำการกำนัน ที่ทำการผู้ใหญ่บ้าน และที่ทำการองค์กรปกครองส่วนท้องถิ่น เป็นเวลาไม่น้อยกว่า ๓๐ วัน เมื่อครบกำหนดเวลาปิดประกาศ ให้ จรท. จัดให้มีการรับฟังความคิดเห็นของชุมชนตามประกาศกระทรวงอุตสาหกรรม สำหรับการจัดรับฟังความคิดเห็นในวันนี้ ดิฉันจะแบ่งเป็น ๓ ช่วง ช่วงที่ ๑ เจ้าหน้าที่ชี้แจงขั้นตอนการขอประทานบัตร ช่วงที่ ๒ ผู้ขอชี้แจงข้อมูลคำขอประทานบัตร และช่วงที่ ๓ พ่อแม่พี่น้องจะได้แสดงความคิดเห็นถึงข้อกังวล ห่วงใย ข้อเสนอแนะเงื่อนไขเพิ่มเติมในการออกประทานบัตร และก่อนที่จะเข้าสู่การรับฟังความคิดเห็นฯ ดิฉันขอแนะนำผู้เข้าร่วมชี้แจงโครงการในวันนี้ค่ะ ซึ่งประกอบด้วย

[redacted]

[redacted]

ลำดับต่อไปขอเรียนเชิญ [redacted] อุตสาหกรรมจังหวัดอุตรดิตถ์ กล่าวต้อนรับและเปิดการรับฟังความคิดเห็น

[redacted] : ดิฉันมีความยินดีเป็นอย่างยิ่งที่ได้มีโอกาสมาเป็นประธานและกล่าวเปิดในการจัดรับฟังความคิดเห็นของชุมชนในพื้นที่ที่ขอประทานบัตรในวันนี้ ความเป็นมาของการจัดรับฟังความคิดเห็น เมื่อวันที่ ๑๖ กันยายน ๒๕๖๔ บริษัท บ่อทองศิลา จำกัด ได้ยื่นคำขอประทานบัตรเพื่อทำเหมืองแร่หินอุตสาหกรรมชนิดหินปูน (เพื่ออุตสาหกรรมก่อสร้าง) ที่ตำบลบ่อทอง อำเภอทองแสนขัน จังหวัดอุตรดิตถ์ เป็นการทำเหมืองประเภทที่ ๒ และเจ้าพนักงานอุตสาหกรรมแร่ประจำท้องที่ (จังหวัดอุตรดิตถ์) ได้รับจดทะเบียนไว้เป็นคำขอที่ ๒/๒๕๖๔ ทำการรังวัดแล้วได้เนื้อที่ ๒๒๒-๐-๘๑ ไร่ ทับที่เอกสารสิทธิ์เต็มทั้งแปลง เนื่องจาก พระราชบัญญัติแร่ พ.ศ.๒๕๖๐ ซึ่งมีผลบังคับใช้เมื่อวันที่ ๒๙ สิงหาคม ๒๕๖๐ มีการเปลี่ยนแปลงในหลายประเด็นทั้งในส่วนของบทลงโทษ การมีส่วนร่วมของประชาชน การกระจายผลประโยชน์ การรักษาคุณภาพสิ่งแวดล้อม โดยมาตรา ๕๖ วรรคสอง แห่งพระราชบัญญัติแร่ พ.ศ.๒๕๖๐ บัญญัติว่า “เมื่อได้กำหนดเขตพื้นที่ตามวรรคหนึ่งแล้ว ให้เจ้าพนักงานอุตสาหกรรมแร่ประจำท้องที่ประกาศการขอประทานบัตรของผู้ยื่นคำขอโดยปิดประกาศเป็นระยะเวลาไม่น้อยกว่าสามสิบวันไว้ในที่เปิดเผย ณ สำนักงานเจ้าพนักงานอุตสาหกรรมแร่ประจำท้องที่ ที่ว่าการอำเภอ ที่ทำการกำนัน ที่ทำการผู้ใหญ่บ้าน และที่ทำการองค์กรปกครองส่วนท้องถิ่น ที่มีการยื่นขอประทานบัตร เมื่อครบกำหนดเวลาให้เจ้าพนักงานอุตสาหกรรมแร่ประจำท้องที่ จัดให้มีการรับฟังความคิดเห็นของชุมชนตามหลักเกณฑ์และวิธีการที่รัฐมนตรีประกาศกำหนด” ซึ่งคำขอประทานบัตรที่ ๒/๒๕๖๔ ของบริษัท บ่อทองศิลา จำกัด เป็นการทำเหมืองประเภทที่ ๒ การจัดรับฟังความคิดเห็นให้แก่ชุมชนในพื้นที่นั้น หมายถึง หมู่บ้านที่มีระยะห่างจากแนวเขตคำขอประทานบัตรไม่เกินห้าร้อยเมตร

การจัดรับฟังความคิดเห็นในวันนี้มีวัตถุประสงค์เพื่อให้พ่อแม่พี่น้องประชาชนที่อยู่รอบพื้นที่การทำเหมืองในรัศมีไม่น้อยกว่า ๕๐๐ เมตร คือ หมู่ที่ ๙ และหมู่ที่ ๑๑ ตำบลบ่อทอง ได้ให้ข้อเสนอแนะ ข้อคิดเห็น หรือข้อห่วงใยต่าง ๆ ซึ่งเป็นการอภิปรายสาธารณะ ไม่มีการลงมติใด ๆ เมื่อจบการรับฟังความคิดเห็นในวันนี้แล้ว สำนักงานอุตสาหกรรมจังหวัดอุตรดิตถ์จะจัดทำรายงานผลการรับฟังความคิดเห็นฯ ส่งกรมอุตสาหกรรมพื้นฐานและการเหมืองแร่ ซึ่งเป็นหน่วยงานที่พิจารณาการอนุญาตหรือไม่อนุญาตประทานบัตรต่อไป

บัดนี้ได้เวลาอันสมควรแล้วที่พ่อแม่พี่น้องจะได้ร่วมแสดงความคิดเห็น ที่นี้ขอเปิดการรับฟังความคิดเห็น ณ บัดนี้

๒.๓ ชี้แจงรายละเอียดการขอประทานบัตร

[redacted] : ชี้แจงขั้นตอนการขอประทานบัตร การจัดรับฟังความคิดเห็น และสิทธิประโยชน์ที่ชุมชนจะได้รับ

<u>พ.ร.บ.แร่ พ.ศ.๒๕๖๐</u>

๑. มาตรา ๕๓ แบ่งการทำเหมืองออกเป็น ๓ ประเภท

- การทำเหมืองประเภทที่ ๑ มีเนื้อที่ไม่เกิน ๑๐๐ ไร่ ได้รับยกเว้นไม่ต้องจัดทำรายงาน EIA มีแร่ ๗ ชนิด (ทรายแก้ว, ดินเหนียวสี, ดินซีเมนต์, ดินมาร์ลหรือดินโดโลมิติคมาร์ล, บอลเคลย์, ดินทนไฟ และดินเบา) ซึ่งเจ้าพนักงานอุตสาหกรรมแร่ประจำท้องที่ เป็นผู้อนุญาต โดยความเห็นชอบของคณะกรรมการแร่จังหวัด

- การทำเหมืองประเภทที่ ๒ มีเนื้อที่ไม่เกิน ๖๒๕ ไร่ ไม่เข้าข่ายเป็นโครงการหรือกิจการที่อาจก่อให้เกิดผลกระทบต่อชุมชนอย่างรุนแรงด้านคุณภาพสิ่งแวดล้อม ทรัพยากรธรรมชาติและสุขภาพ ตามประกาศกระทรวงทรัพยากรธรรมชาติและสิ่งแวดล้อม ซึ่งอธิบดีกรมอุตสาหกรรมพื้นฐานและการเหมืองแร่ เป็นผู้อนุญาต โดยความเห็นชอบของคณะกรรมการแร่

- การทำเหมืองประเภทที่ ๓ การทำเหมืองที่ไม่ใช่ประเภทที่ ๑ และประเภทที่ ๒ เป็นการทำเหมืองที่อาจก่อให้เกิดผลกระทบต่อชุมชนอย่างรุนแรง ด้านคุณภาพสิ่งแวดล้อม ทรัพยากรธรรมชาติ และสุขภาพ ตามประกาศกระทรวงทรัพยากรธรรมชาติและสิ่งแวดล้อมออกตามความในกฎหมายว่าด้วยการส่งเสริมและรักษาคุณภาพสิ่งแวดล้อมแห่งชาติ ซึ่งอธิบดีกรมอุตสาหกรรมพื้นฐานและการเหมืองแร่ เป็นผู้อนุญาต โดยความเห็นชอบของคณะกรรมการแร่

๒. มาตรา ๕๘ ประทานบัตรมีอายุไม่เกิน ๓๐ ปี ประทานบัตรใดกำหนดอายุไว้ต่ำกว่า ๓๐ ปี ผู้ถือประทานบัตรมีสิทธิ์ขอต่ออายุได้ แต่รวมเวลาทั้งหมดแล้วต้องไม่เกิน ๓๐ ปี

๓. มาตรา ๔ วิธีการทำเหมือง มี ๕ วิธี

๑) วิธีเหมืองเปิด

๒) วิธีเหมืองใต้ดิน

๓) วิธีเหมืองเรือขุด

๔) วิธีเหมืองละลายแร่

๕) วิธีการทำเหมืองอย่างอื่นที่รัฐมนตรีว่าการกระทรวงอุตสาหกรรมเห็นชอบ โดยการเสนอของอธิบดีกรมอุตสาหกรรมพื้นฐานและการเหมืองแร่

<u>ขั้นตอนการขอประทานบัตร</u>

๑. ผู้ขอขอดูและขอให้เขียนแผนที่ และยื่นคำขอประทานบัตรพร้อมเอกสารหลักฐานตามที่ระบุไว้ในคำขอ

๒. เจ้าหน้าที่ตรวจสอบ, จรท. รับจดทะเบียน และเจ้าหน้าที่ทำการรังวัดกำหนดเขตคำขอ

๓. จรท.ปิดประกาศการขอประทานบัตร เมื่อครบ ๓๐ วัน จัดประชุมรับฟังความคิดเห็นของชุมชนในพื้นที่ที่ขอประทานบัตร ขอความเห็นจาก อบต.

๔. แจ้งศิลปากรตรวจสอบพื้นที่, ส่งผลการรังวัดให้ กพร.ตรวจสอบและเขียนแบบพิมพ์

๕. แจ้งผู้ขอจัดทำรายงานลักษณะธรณีวิทยาแหล่งแร่, แผนผังโครงการทำเหมือง, รายงานการวิเคราะห์ผลกระทบสิ่งแวดล้อม (EIA) ขออนุญาตใช้พื้นที่ต่อเจ้าของพื้นที่

๖. หน่วยงานที่เกี่ยวข้องรายงานการตรวจสอบ (ศิลปากรแจ้งผลการตรวจสอบพื้นที่, กพร. แจ้งผลการตรวจสอบรายการรังวัด, อบต. แจ้งมติเห็นชอบการขอประทานบัตร และเจ้าของพื้นที่อนุญาตให้ใช้พื้นที่)

๗. สรข.แจ้งผลการตรวจสอบรายงานลักษณะธรณีวิทยาแหล่งแร่, แผนผังโครงการทำเหมือง และ สผ. เห็นชอบรายงาน EIA

๘. สรข.แจ้งผลการตรวจสอบความสอดคล้องของแผนผังโครงการทำเหมืองกับรายงาน EIA

๙. จรท. สอบถามปัญหาความขัดแย้งในท้องที่ที่ขอประทานบัตร

๑๐. จรท. รวบรวมเรื่องเสนอ ผวจ.เพื่อขอความเห็น

๑๑. ส่งเรื่องคำขอให้ กพร.เพื่ออนุญาตประทานบัตร

ขั้นตอนการจัดรับฟังความคิดเห็น

๑. จรท.ปิดประกาศคำขอประทานบัตร ไม่น้อยกว่า ๓๐ วัน ณ สำนักงานเจ้าพนักงานอุตสาหกรรมแร่ประจำท้องที่, ที่ว่าการอำเภอ ที่ทำการกำนัน ที่ทำการผู้ใหญ่บ้าน ที่ทำการองค์กรปกครองส่วนท้องถิ่น

๒. จรท. และผู้ใหญ่บ้าน กำหนดวันจัดรับฟังความคิดเห็น ภายใน ๖๐ วันหลังจากครบกำหนดปิดประกาศ ๓๐ วัน

๓. จรท.ปิดประกาศข้อมูลโครงการ วัน เวลา และสถานที่จัดรับฟังความคิดเห็น ระยะเวลาไม่น้อยกว่า ๑๕ วัน ก่อนวันจัดรับฟังความคิดเห็น ณ สำนักงานเจ้าพนักงานอุตสาหกรรมแร่ประจำท้องที่, ที่ว่าการอำเภอ ที่ทำการกำนัน ที่ทำการผู้ใหญ่บ้าน ที่ทำการองค์กรปกครองส่วนท้องถิ่น และสถานที่จัดรับฟังความคิดเห็น (หากเกิดเหตุสุดวิสัย จัดไม่ได้ภายใน ๖๐ วันหลังปิดประกาศคำขอเสร็จ ให้ดำเนินการใหม่ภายใน ๖๐ วัน)

๔. จัดรับฟังความคิดเห็น โดยการอภิปรายสาธารณะ (รายหมู่บ้านหรือร่วมกัน)

๕. จัดทำรายงานผลการรับฟังความคิดเห็น ภายใน ๑๕ วัน หลังจากจัดรับฟังความคิดเห็น

๖. ปิดประกาศผลการรับฟังความคิดเห็น ไม่น้อยกว่า ๑๕ วัน ณ สำนักงานเจ้าพนักงานอุตสาหกรรมแร่ประจำท้องที่, ที่ว่าการอำเภอ ที่ทำการกำนัน ที่ทำการผู้ใหญ่บ้าน ที่ทำการองค์กรปกครองส่วนท้องถิ่น และสถานที่จัดรับฟังความคิดเห็น

๗. ส่งรายงานผลการรับฟังความคิดเห็นฯ ให้ผู้ออกประทานบัตร ภายใน ๗ วันหลังจากทำรายงานการประชุมเสร็จ

๘. ส่งรายงานผลการรับฟังความคิดเห็นฯ ให้ อปท.

กรณีเคยมีมติแล้ว ส่งให้เพื่อทราบ

กรณียังไม่เคยมีมติ ส่งให้เพื่อขอความเห็น

สิทธิประโยชน์ที่ชุมชนจะได้รับ

๑. ค่าภาคหลวงแร่ ผู้ถือประทานบัตรชำระตามราคาประกาศค่าภาคหลวงแร่ของแต่ละชนิดแร่ โดยส่งเป็นเงินรายได้แผ่นดิน ๔๐% ส่วนที่เหลือกรมอุตสาหกรรมพื้นฐานและการเหมืองแร่ จะดำเนินการจัดสรร เป็นรายไตรมาส ดังนี้

- จัดสรรให้ อปท.ที่ตั้งประทานบัตร ๒๐%
- จัดสรรให้ อบจ.ที่ตั้งประทานบัตร ๒๐%
- และอีก ๒๐% จัดสรรให้ อปท.อื่น ในจังหวัด และ อปท.อื่นทั่วประเทศ

๒. เงินบำรุงพิเศษ ผู้ถือประทานบัตรชำระร้อยละ ๕ ของค่าภาคหลวงแร่ สำหรับแร่ทุกชนิดที่ผลิตได้จากประทานบัตร ซึ่งชำระพร้อมกับค่าภาคหลวงแร่ โดยกรมอุตสาหกรรมพื้นฐานและการเหมืองแร่เป็นผู้จัดสรรให้ตามวัตถุประสงค์ คือ เพื่อเป็นค่าใช้จ่ายในการพัฒนาท้องถิ่น การศึกษาวิจัยด้านแร่ การปรับสภาพพื้นที่ที่ผ่านการทำเหมืองตามหลักภูมิสถาปัตย์ และเพื่อการป้องกันปราบปรามการกระทำความผิดตาม พ.ร.บ.แร่ พ.ศ.๒๕๖๐

๓. เงินผลประโยชน์พิเศษแก่รัฐเพื่อตอบแทนการออกประทานบัตร แบ่งเป็น ๓ ส่วน สำหรับเหมืองประเภทที่ ๒ อัตรา ๕ เมื่อ ถึงปีที่ ๓ จ่ายให้ อปท. ดังนี้

- ส่วนที่ ๒ จัดเก็บทุกชนิดแร่ ๓๐๐,๐๐๐ บาทต่อแปลง จัดสรรให้ อปท.อันเป็นที่ตั้งของเขตพื้นที่การทำเหมือง ในสัดส่วนไม่น้อยกว่าร้อยละ ๕๐ ส่วนที่เหลือจัดสรรให้แก่ อปท.ที่มีเขตติดต่อกับเขตพื้นที่การทำเหมือง ซึ่งได้รับผลกระทบจากการทำเหมือง โดยคณะกรรมการแร่เป็นผู้พิจารณาและวินิจฉัยชี้ขาดว่า อปท.ที่มีเขตติดต่อกับเขตพื้นที่การทำเหมืองใดได้รับผลกระทบจากการทำเหมือง โดย อปท.นั้นต้องอยู่ในรัศมีไม่เกินห้ากิโลเมตรจากแนวเขตประทานบัตร

- ส่วนที่ ๓ จัดเก็บร้อยละของมูลค่าแร่รวมทุกชนิดในแปลงคำขอ โดยใช้อัตราร้อยละในการคำนวณตามหลักเกณฑ์ วิธีการการคำนวณอัตราร้อยละเพื่อคำนวณผลประโยชน์พิเศษแก่รัฐตามมูลค่าแร่ มอบให้กรมอุตสาหกรรมพื้นฐานและการเหมืองแร่หักไว้ร้อยละ ๕๐ และจัดสรรให้อปท.อันเป็นที่ตั้งของเขตพื้นที่การทำเหมืองในสัดส่วนไม่น้อยกว่าร้อยละ ๕๐ ส่วนที่เหลือจัดสรรให้แก่ อปท.ที่มีเขตติดต่อกับเขตพื้นที่การทำเหมืองซึ่งได้รับผลกระทบจากการทำเหมือง โดยคณะกรรมการแร่เป็นผู้พิจารณาและวินิจฉัยชี้ขาดว่า อปท.ที่มีเขตติดต่อกับเขตพื้นที่การทำเหมืองใดได้รับผลกระทบจากการทำเหมือง โดย อปท.นั้นต้องอยู่ในรัศมีไม่เกินห้ากิโลเมตรจากแนวเขตประทานบัตร

๔. กองทุนเฝ้าระวังสุขภาพ ผู้ถือประทานบัตรต้องนำเงินเข้ากองทุนในเดือนแรกหลังจากได้รับอนุญาตประทานบัตร โดยประทานบัตรที่มีมูลค่าการผลิตไม่เกิน ๑๐ ล้านบาท/ปี ต้องนำเงินเข้ากองทุนปีละ ๑๐๐,๐๐๐ บาท สำหรับประทานบัตรที่มีมูลค่าการผลิตเกินกว่า ๑๐ ล้านบาท/ปี ต้องนำเงินเข้ากองทุนขั้นต่ำปีละ ๒๐๐,๐๐๐ บาท เป็นประจำทุกปีจนประทานบัตรสิ้นอายุ วัตถุประสงค์ของกองทุนเพื่อเป็นค่าใช้จ่ายสำหรับการดำเนินกิจกรรมการเฝ้าระวังสุขภาพอนามัยหรือการตรวจสุขภาพของประชาชน รวมทั้งสนับสนุนกิจกรรมที่เกี่ยวข้องกับสาธารณสุขของชุมชนโดยมีคณะกรรมการมวลชลสัมพันธ์ซึ่งประกอบด้วย ผู้ถือประทานบัตร, ผู้แทนภาคประชาชน, และผู้แทนส่วนราชการท้องถิ่น โดยมีเจ้าหน้าที่สาธารณสุข พัฒนากรประจำท้องที่ ผู้แทนวัด และสถานศึกษาในพื้นที่ร่วมเป็นกรรมการและที่ปรึกษา

๕. กองทุนพัฒนาพื้นที่รอบเหมือง ผู้ถือประทานบัตรต้องนำเงินเข้ากองทุนในเดือนแรกหลังจากได้รับอนุญาตประทานบัตร โดยประทานบัตรที่มีมูลค่าการผลิตไม่เกิน ๑๐ ล้านบาท/ปี ต้องนำเงินเข้ากองทุนปีละ ๒๕๐,๐๐๐ บาท สำหรับประทานบัตรที่มีมูลค่าการผลิตเกินกว่า ๑๐ ล้านบาท/ปี ต้องนำเงินเข้ากองทุนขั้นต่ำปีละ ๕๐๐,๐๐๐ บาท เป็นประจำทุกปีจนประทานบัตรสิ้นอายุ วัตถุประสงค์ของกองทุนเพื่อเป็นค่าใช้จ่ายในการดำเนินกิจกรรมเกี่ยวกับการพัฒนาหมู่บ้านรอบพื้นที่ประทานบัตร และพื้นที่ที่เกี่ยวข้องกับประทานบัตร โดยมีคณะกรรมการมวลชลสัมพันธ์ซึ่งประกอบด้วย ผู้ถือประทานบัตร, ผู้แทนภาคประชาชน, และผู้แทนส่วนราชการท้องถิ่น โดยมีเจ้าหน้าที่สาธารณสุข พัฒนากรประจำท้องที่ ผู้แทนวัด และสถานศึกษาในพื้นที่ร่วมเป็นกรรมการและที่ปรึกษา

๖. หลักประกันสุขภาพและเยียวยา เหมืองแร่ทุกประเภทต้องวางหลักประกันฯ แต่จะมีวงเงินหลักประกันที่แตกต่างกันตามประเภทของเหมือง ซึ่งแบ่งเป็น ๒ ส่วน คือวงเงินหลักประกันการฟื้นฟูพื้นที่ตามแผนการฟื้นฟูพื้นที่ทำเหมืองของแต่ละโครงการ และวงเงินหลักประกันการเยียวยาผู้ได้รับผลกระทบจากการทำเหมือง เหมืองประเภทที่ ๒ จำนวน วงเงินหลักประกัน จำนวน ๕๐๐,๐๐๐ บาท หากประทานบัตรสิ้นอายุฯ หรือคืนสิทธิแล้ว ไม่ดำเนินการตามแผน รัฐก็จะริบเงินส่วนนี้เพื่อนำมาดำเนินการฟื้นฟูต่อไป แต่ถ้าหากทางผู้ประกอบการฟื้นฟูตามแผน ก็จะคืนเงินส่วนนี้ให้กับทางผู้ประกอบการ

๗. ประกันภัยความรับผิดต่อชีวิต ร่างกาย ทรัพย์สินของบุคคลภายนอก ผู้ถือประทานบัตรต้องจัดทำประกันภัยทั้งชีวิตและทรัพย์สินของบุคคลภายนอกสำหรับเหมืองประเภทที่ ๒ และ ๓ ซึ่งเป็นเหมืองที่อาจส่งผลกระทบต่อสิ่งแวดล้อมและชุมชนโดยรอบ เพื่อให้ชุมชนเพื่อเยียวยาพื้นที่เหมืองแร่เกิดหรือไม่สามารถเข้าไปทำเกิดอุบัติเหตุหรือเหตุการณ์ไม่คาดคิดที่ทำให้เกิดผลกระทบต่อทรัพย์สินและสุขภาพประชาชนโดยรอบ ผู้ถือประทานบัตรจะมีประกันภัยที่คุ้มครองค่าเสียหาย โดยวงเงินหลักประกันภัยไม่น้อยกว่า ๕,๐๐๐,๐๐๐ บาท และหากวงเงินดังกล่าวไม่เพียงพอกฎหมายได้ระบุให้ผู้ถือประทานบัตรต้องชำระค่าเสียหายเพิ่มเติมในส่วนที่ขาด

๓. ข้อมูลการดำเนินงานโครงการเหมืองแร่

[redacted]: ชี้แจงข้อมูลเกี่ยวกับคำขอประทานบัตรที่ ๒/๒๕๖๔ ดังนี้

๓.๑ ข้อมูลเบื้องต้นเกี่ยวกับคำขอประทานบัตรที่ ๒/๒๕๖๔

ตำแหน่งที่ตั้ง ขนาด และประเภทของพื้นที่คำขอประทานบัตรที่ ๒/๒๕๖๔ หมายเลขหลักหมายเขตเหมืองแร่ที่ ๓๓๗๒๗ ชนิดแร่แร่หินอุตสาหกรรมชนิดหินปูน (เพื่ออุตสาหกรรมก่อสร้าง) ตั้งอยู่หมู่ที่ ๙ ตำบลบ่อทอง อำเภอทองแสนขัน จังหวัดอุตรดิตถ์ มีเนื้อที่ทั้งหมด ๒๒๒ ไร่ ๐ งาน ๘๑ ตารางวา ลักษณะภูมิประเทศโดยทั่วไปเป็นพื้นที่ราบมีระดับความสูงประมาณ ๘๐ เมตร เหนือระดับน้ำทะเลปานกลาง มีร่องรอยการทำเหมืองอยู่ห่างออกไป ทางด้านทิศตะวันออกเฉียงใต้ของพื้นที่คำขอฯ สภาพป่าไม้ส่วนใหญ่เป็นป่าไม้เบญจพรรณ และวัชพืชปกคลุมอยู่ทั่วไป คำขอประทานบัตรแปลงนี้ อยู่ในเขตพื้นที่กรรมสิทธิ์ที่ดิน นส.๓ และ นส.๓ก. จำนวน ๑๗ แปลง ซึ่งปัจจุบันเป็นพื้นที่เกษตรกรรม

๓.๒ วิธีการทำเหมือง

การทำเหมืองจะทำเหมืองโดยวิธีการทำเหมืองเปิด ในเขตพื้นที่คำขอประทานบัตรแปลงนี้ เป็นการทำเหมืองบริเวณพื้นที่ราบ การเดินหน้าเหมืองจะดำเนินการในลักษณะเป็นขั้นบันได (Benching method) ลงทางดิ่ง ความสูงของแต่ละขั้นบันไดไม่ให้สูงเกินกว่า ๑๐ เมตร ความกว้างของแต่ละขั้นไม่น้อยกว่า ๑๐ เมตร ความชันหน้าขั้นบันได (Bench Slope) ประมาณ ๘๐° - ๙๐° โดยควบคุมความลาดชันโดยรวมของหน้าเหมืองให้ไม่เกินกว่า ๔๕ องศา

ลักษณะธรณีวิทยาแหล่งแร่ในพื้นที่คำขอประทานบัตร และพื้นที่ข้างเคียง ประกอบด้วยชุดของหินปูน อายุยุคเพอร์เมียน (PERMIAN) แผ่กระจายตัวบริเวณเขาหน้าผาตั้ง กระจายตัวต่อเนื่องมาบริเวณที่เปิดทำเหมืองหินของบริษัท บ่อทองศิลา จำกัด บางบริเวณหินปูนถูกแปรสภาพเป็นหินอ่อน หน้าดินบริเวณนี้ถูกครอบคลุมด้วยตะกอนที่ลาดเชิงเขาจำพวก กรวด ทราย ทรายแป้ง และดินโคลน

ชุดหินปูน (Limestone) ประกอบด้วยหินปูนเนื้อดิน ถัดขึ้นมาเป็นหินปูนสีเทาขาว ด้านบนสุดจะเป็นหินปูนปนเชิร์ต หินปูนทั้งหมดจัดอยู่ในหมวดหินผาหวด (PHA HUAT FORMATION) อายุเพอร์เมียนตอนกลาง (MIDDLE PERMIAN) หินปูนและหินปูนเนื้อดิน พบวางตัวปิดทับชั้นหินอ่อน มีสีเทาอ่อน-เทาเข้ม หินปูนเนื้อดิน (Argillaceous limestone) สีเทา แสดงชั้นบางถึงชั้นหนา (Massive to well-bedded) มีหินปูนเนื้อถ่าน (Carboniceous limestone) แทรกปนอยู่ จากการสำรวจพบว่าหินปูนส่วนใหญ่มีการตกผลึกใหม่ (Recrystalline limestone) ทำให้เนื้อหิน มีสีเทาอ่อนถึงสีขาว บางบริเวณหินปูนมีการแปรสภาพไปบางส่วน หินปูน สีเทาขาว เนื้อละเอียดบ่านกลาง วางตัวเป็นชั้นหนาถึงหนามาก วางตัวปิดทับชุดหินปูนเนื้อดินและเนื้อถ่าน

หินปูนถูกปิดทับด้วยดินตะกอนที่ลาดเชิงเขา พวก กรวด ทราย ทรายแป้ง และดินโคลน หนาเฉลี่ยประมาณ ๔ เมตร ปกคลุมบริเวณพื้นที่ราบเชิงเขาทั่วทั้งพื้นที่คำขอประทานบัตร

๓.๓ การใช้แหล่งทรัพยากรและสาธารณูปโภคร่วมกับชุมชน

การดำเนินโครงการทำเหมืองแร่ จะไม่ก่อให้เกิดผลกระทบต่อแหล่งทรัพยากรและสาธารณูปโภคของชุมชน เป็น

๓.๓.๑ **ระบบไฟฟ้า** มีการใช้ไฟฟ้าแรงสูง ซึ่งผู้ประกอบการได้ดำเนินการขอขยายเขตจากการไฟฟ้าส่วนภูมิภาค

๓.๓.๒ **ระบบน้ำประปา** กระบวนการทำเหมืองจะไม่มีการใช้น้ำแต่อย่างใด จะมีเพียงการใช้น้ำจากบ่อดักตะกอนในเขตพื้นที่ทำเหมือง เพื่อฉีดพรมบริเวณเส้นทางการขนส่งในเขตเหมืองแร่

๓.๓.๓ **ระบบการสื่อสารและโทรคมนาคม** เนื่องจากการสื่อสารของประชาชนส่วนใหญ่จะใช้โทรศัพท์เคลื่อนที่ในการสื่อสาร

๓.๓.๔ **ระบบการคมนาคม** จะทำการปรับปรุงถนนพร้อมป้ายสัญญาณเตือน ตามเส้นทางที่ใช้ขนส่งแร่จากหน้าเหมืองเชื่อมกับทางหลวงแผ่นดินร.พ.ช. ๑๒๔๕ ระยะทางประมาณ ๓๐๐ เมตร ซึ่งเป็นถนนสายหลักที่ใช้ร่วมกับประชาชน อาจจะทำให้มีรถบรรทุกหินเพิ่มมากขึ้น โดยจะหลีกเลี่ยงการขนส่งแร่ช่วงเช้าและช่วงเย็น ที่มีการจราจรหนาแน่น รถขนแร่มีผ้าใบปิดคลุมทุกครั้งที่ออกจากโรงโม่หิน พร้อมกับจำกัดความเร็วรถขนแร่ไม่เกิน ๒๕ กิโลเมตร/ชั่วโมง

๓.๔ ผลประโยชน์ที่ชุมชนจะได้รับจากการดำเนินการโครงการเหมืองแร่

๓.๔.๑ **การจ้างแรงงานภายในท้องถิ่นให้มากที่สุด** และให้อัตราค่าแรงเป็นไปตามประกาศกระทรวงแรงงานกำหนด

๓.๔.๒ **ค่าภาคหลวงแร่ที่จัดสรรให้แก่ท้องถิ่น** โดยอ้างอิงราคาประกาศแร่ และพิกัดค่าภาคหลวงแร่ของกรมอุตสาหกรรมพื้นฐานและการเหมืองแร่ ตามราคาประกาศของแร่หินอุตสาหกรรมชนิดหินปูน (เพื่ออุตสาหกรรมก่อสร้าง) วันที่ ๑๓ พฤศจิกายน ๒๕๕๘ ที่ได้กำหนดราคาไว้จนถึงปัจจุบัน เมตริกตันละ ๑๘๐ บาท โดยมีอัตราค่าภาคหลวงแร่ ร้อยละ ๔ หรือ ๗ บาท ๒๐ สตางค์ต่อเมตริกตัน โดยเมื่อผู้ประกอบการจ่ายแล้ว รัฐจัดส่งเป็นรายได้แผ่นดินร้อยละ ๔๐ ส่วนอีกร้อยละ ๖๐ จะจัดให้องค์กรปกครองส่วนท้องถิ่น โดยจะจัดสรรดังนี้

- ให้องค์การบริหารส่วนจังหวัดที่ตั้งประทานบัตร ๒๐ % (องค์การบริหารส่วนจังหวัดอุตรดิตถ์)
- ให้องค์การบริหารส่วนตำบลที่ตั้งประทานบัตร ๒๐ % (องค์การบริหารส่วนตำบลบ่อทอง)
- ให้องค์การบริหารส่วนตำบลและเทศบาลอื่นในจังหวัดอุตรดิตถ์ ๑๐ %
- ให้องค์การบริหารส่วนตำบลและเทศบาลอื่นๆ ทั่วประเทศ ๑๐ %

๓.๔.๓ **เงินบำรุงพิเศษ** ซึ่งเรียกเก็บร้อยละ ๕ ของค่าภาคหลวงแร่ โดยกรมอุตสาหกรรมพื้นฐานและการเหมืองแร่จะทำการจัดสรร เพื่อพัฒนาท้องถิ่น, ศึกษาวิจัยด้านแร่, การปรับสภาพพื้นที่ที่ผ่านการทำเหมืองแร่แล้วตามหลักภูมิสถาปัตย์ และการป้องกันและปราบปรามการกระทำผิดตามกฎหมายว่าด้วยแร่ โดยความเห็นชอบของคณะกรรมการบริหารเงินบำรุงพิเศษ ซึ่งทางชุมชนสามารถเขียนโครงการผ่านทางผู้ใหญ่บ้าน/กำนัน/อบต. แต่ต้องมีวัตถุประสงค์ตามที่แจ้งไป โดยสามารถส่งโครงการได้ที่สำนักงานอุตสาหกรรมจังหวัด ซึ่งสำนักงานฯจะส่งต่อไปยังกรมอุตสาหกรรมพื้นฐานและการเหมืองแร่ เพื่อให้คณะกรรมการบริหารเงินบำรุงพิเศษพิจารณา

๓.๔.๔ **การจัดตั้งกองทุน** จำนวน ๒ กองทุน ได้แก่ กองทุนพัฒนาหมู่บ้านรอบพื้นที่เหมืองแร่ และกองทุนเฝ้าระวังสุขภาพ

๓.๔.๕ **การช่วยเหลือชุมชนในด้านต่างๆ** เช่น ด้านสาธารณูปโภค ด้านการศึกษา ด้านการกุศล กิจกรรมสาธารณประโยชน์ต่างๆ

๓.๕ ผลกระทบและแนวทางป้องกันแก้ไขผลกระทบต่อสิ่งแวดล้อมและสุขภาพ

๓.๕.๑ **การขุดตักแร่**

- [illegible]

เหมืองในรอบ ๑ ปี

- ปลูกต้นไม้โตเร็วทรงสูง บริเวณไหล่โดยรอบแนวเขตพื้นที่โครงการ
- บริเวณที่ทำเหมืองแร่ไปแล้ว จะทำการฟื้นฟูและปลูกต้นไม้ท้องถิ่นเพื่อปรับสภาพพื้นที่ป่า
- รักษาพืชพรรณป่าไม้โดยรอบพื้นที่โครงการให้คงสภาพเดิม

๓.๕.๒ **การขนส่งแร่**

- ฉีดพรมน้ำบนเส้นทางถนนคอนกรีต ที่ใช้ขนส่งแร่จากหน้าเหมืองไปสู่ทางหลวงร.พ.ช. ๑๒๔๕ ทุกวันทำการในช่วงเช้าและบ่าย และหมั่นดูแลสภาพผิวถนนให้มีสภาพใช้งานได้ดีอยู่เสมอ

- ควบคุมความเร็วรถบรรทุกขนส่งแร่ที่วิ่งไป-มา ในช่วงถนนคอนกรีต ให้ใช้ความเร็วไม่เกิน ๒๕ กิโลเมตรต่อชั่วโมง โดยการติดตั้งป้ายเตือนไว้ริมเส้นทางให้เห็นอย่างชัดเจน

- รถบรรทุกที่ขนส่งแร่ออกไปภายนอก ต้องอยู่ในสภาพที่ดีไม่มีรอยรั่วให้แร่ร่วงหล่นได้ โดยการปิดคลุมผ้าใบอย่างมิดชิด

- หลีกเลี่ยงการขนส่งแร่ออกจากโครงการในช่วงที่มีประชาชนใช้ถนนหนาแน่น เพื่อป้องกันการเกิดอุบัติเหตุ และกรณีที่ประชาชนได้รับอุบัติเหตุจากรถบรรทุกขนส่งแร่จะยินดีชดใช้ค่าเสียหายที่เกิดขึ้นอย่างยุติธรรม

- หากได้รับการร้องเรียนจากประชาชนถึงความเดือดร้อนที่เกิดขึ้นจากการคมนาคมขนส่งแร่จะรับผิดชอบ และดำเนินการแก้ไขโดยทันที

ทั้งนี้ รายละเอียดมาตรการป้องกันและแก้ไขผลกระทบสิ่งแวดล้อม และมาตรติดตามตรวจสอบผลกระทบสิ่งแวดล้อม จะอยู่ในรายงานการวิเคราะห์ผลกระทบสิ่งแวดล้อม (EIA) ซึ่งเมื่อบริษัท พงศกรผลิตภัณฑ์วัสดุ จำกัด ได้รับอนุญาตประทานบัตรและได้รับอนุญาตให้เปิดการทำเหมืองจะถือปฏิบัติตามรายงานดังกล่าวต่อไป

๔. <u>การแสดงความคิดเห็น</u>

[redacted] : จากการได้รับฟังข้อมูลจากตัวแทนผู้ประกอบการ วิธีการทำเหมือง ขอบเขตพื้นที่ที่จะทำเหมือง การใช้ทรัพยากรร่วมกับชุมชน ผลประโยชน์ที่ชุมชนจะได้รับ และผลกระทบที่อาจจะเกิดขึ้นจากการทำเหมือง ลำดับต่อไปขอรับฟังข้อคิดเห็น ข้อห่วงใย ข้อกังวล ความต้องการจากพ่อแม่พี่น้องด้วยว่าท่านมีความต้องการอย่างไร เพื่อที่จะนำไปเป็นเงื่อนไขหรือข้อกำหนดในการออกประทานบัตรต่อไป โดยให้ท่านยกมือ พร้อมแนะนำชื่อ-สกุล และแจ้งว่าอาศัยอยู่บ้านเลขที่ใด

๔.๑ [redacted]

<u>ประเด็นข้อห่วงใย และข้อเสนอแนะ</u> :

ผลกระทบจากการทำเหมืองแร่

๑. สุขภาพของประชาชนหลังจากการทำเหมือง ๕-๑๐ ปี

๒. เกิดผลกระทบกับพื้นที่ทำกินของชาวบ้าน

๓. สถานที่วัด โรงเรียนได้รับผลกระทบจากการทำเหมือง เสียงจากการใช้เครื่องจักรกล การใช้วัตถุระเบิด รถบรรทุกหินที่วิ่งผ่านบริเวณนั้นๆ ปริมาณรถบรรทุกที่มากขึ้น

๔. บ้านเรือนที่เป็นบ้านปูนได้รับผลกระทบจากแรงสั่นสะเทือน หากเป็นบ้านไม้อาจได้รับผลกระทบเล็กน้อย

[redacted]

ต่อเนื่องมา ๒๐ ปี

การแก้ไขทำได้ยาก เนื่องจากถ้าทำเรื่องร้องเรียนมีขั้นตอนที่ยาก และต้องใช้ระยะเวลาในการแก้ไขปัญหา เนื่องจากได้รับผลกระทบมานาน แต่ในด้านผลประโยชน์ที่ได้รับจากโรงโม่ยังเหมือนเดิม แต่สุขภาพแย่ลง ยกตัวอย่างบ้านถ้ำดินที่ได้รับผลกระทบเรื่องฝุ่น

๔.๒ [redacted] : วิศวกรควบคุมการทำเหมือง บริษัท บ่อทองศิลา จำกัด ชี้แจงเพิ่มเติม ดังนี้

๑. ในส่วนของการป้องกัน ตลอดแนวเขตของการทำเหมืองทุกด้านมีการทำคันคำนบ ให้พ้นระดับสายตา สูงประมาณ ๒ เมตร

๒. มีการปลูกต้นไม้ล้อมรอบเป็นการบังและกรองฝุ่นละอองจากการระเบิดเบื้องต้น

๓. ในการระเบิดมีวิธีการลดผลกระทบโดยการใช้การระเบิดจังหวะถ่วงให้ระเบิดไม่พร้อมกัน คือ ความเร็วหรือความถี่ของการระเบิดทิ้งช่วงทำให้เสียงเบาลง ซึ่งควบคุมโดยกฎหมายและมีเจ้าหน้าที่ควบคุม กำกับดูแลตลอด

๔. การประเมินทั้งฝุ่น เสียง และน้ำ ในบริเวณพื้นที่โดยรอบนี้ จะต้องทำรายละเอียดโครงการเพื่อขออนุญาตจากคณะกรรมการสิ่งแวดล้อมแห่งชาติ ซึ่งจะมีการประชุมร่วมกับหน่วยงานที่เกี่ยวข้องรับฟังความคิดเห็นและจัดทำมาตรการเพื่อควบคุมผู้ประกอบการ

๔.๓ [redacted] ชี้แจงเพิ่มเติม ดังนี้

เนื่องจากมีการอ้างถึงบ้านถ้ำดิน ซึ่งมีทั้งผลดีและผลเสีย และชาวบ้านถ้ำดินใช้ชีวิตอยู่กับเหมืองแร่มาประมาณ ๓๐ ปี ซึ่งบริษัท บ่อทองศิลา จำกัด เข้ามาทีหลังจาก บริษัท ยู.ดี.มาร์เบิล จำกัด ทั้งนี้ในประกอบกิจการของโรงโม่ที่ส่งผลกระทบเรื่องฝุ่นละอองนั้น ก็มีการแก้ไขโดยการฉีดพ่นน้ำล้างถนนวันละ ๓ ครั้ง ไม่ให้มีฝุ่นละออง ถ้าปริมาณฝุ่นละอองมากก็จะมีการล้างถนน ซึ่งเป็นผลได้อย่างเสียอย่าง แต่สำหรับบ้านถ้ำดินนั้น ชาวบ้านต้องการงานทำ ส่วนใหญ่มีอาชีพรับจ้าง พอมีโรงโม่ตั้งในเขตนั้นก็ทำให้มีงานทำ มีรายได้ และมีข้อแม้ว่าบริษัทฯ ต้องรับสมัครคนงานที่เป็นชาวบ้านที่อาศัยอยู่ในพื้นที่ตั้งโรงโม่ทุกคน ซึ่งไม่ต้องไปทำงานต่างจากจังหวัด

ส่วนฝุ่นละอองนั้นก็เป็นธรรมชาติที่เวลาระเบิดและสังเกตนั้นลมจะพัดฝุ่นขึ้นเขา ทำให้ผลกระทบบ้างเล็กน้อย แต่หลักๆ คือ การอยู่รอด การสร้างอาชีพ ความมั่นคงของชีวิต ซึ่งการขอประทานบัตรนั้นทำให้ชาวบ้านมีรายได้จากการทำโรงโม่และการทำเหมืองอย่างน้อย ๒๐ ปี ส่วนคนที่ไม่สามารถทำงานโรงโม่ได้ อายุมาก หรือไม่มีกำลัง ก็ทำการค้าขาย ทำอาชีพ ขายอาหาร ของใช้ให้กับคนที่ทำงานโรงโม่เป็นการกระจายรายได้

ส่วนตัวเห็นด้วยกับนายฉลาด กันยา แต่ก็ต้องคำนึงถึงความเป็นอยู่ ความมั่นคงของชีวิตของชาวบ้านรอบเหมืองด้วย เนื่องจากผลกระทบจากฝุ่นละอองยังไม่ถึงขั้นรุนแรง ถึงกับที่เจ็บป่วยทำให้เกิดโรคปอดหรือเสียชีวิตได้ ซึ่งการมีรายได้ มีงานทำในพื้นที่ ไม่ต้องห่างไกลบ้าน อยู่กับครอบครัวดีที่สุด

๔.๔ [redacted]

ประเด็นข้อห่วงใย และข้อเสนอแนะ :

มีความกังวลใจจากพ่อแม่พี่น้อง

๑. สถานที่ตั้งโรงโม่ตั้งอยู่จุดเดิมหรือไม่

๒. พื้นที่การขอสัมปทาน อยู่ส่วนใดของพื้นที่หมู่ที่ ๙ และหมู่ที่ ๑๑ ตำบลบ่อทอง อำเภอทองแสนขัน จังหวัดอุตรดิตถ์

๓. ขอเสนอให้ระหว่างดำเนินการ ถึงสิ้นอายุประทานบัตร ขอผันน้ำจากบ่อเหมืองลงสู่คลองคีกฤทธิ์ เพื่อแก้ไขปัญหาภัยแล้งให้กับชาวบ้าน ให้ชาวบ้านได้สูบน้ำใช้ เนื่องจากพื้นที่โดยรอบได้รับผลกระทบจากปัญหาภัยแล้ง

[redacted] : กรรมการผู้จัดการบริษัท บ่อทองศิลา จำกัด ชี้แจ้งเพิ่มเติม ดังนี้

๑. สถานที่ตั้งโรงโม่ตั้งอยู่ที่เดิม

๒. พื้นที่ขอประทานบัตรอยู่ด้านหลังเขาห่างมากกว่าจุดเดิม ไกลเข้าไปในพื้นที่ถัดจากอ่างหิน ระยะห่างจากถนน ๒.๕ กิโลเมตร ซึ่งไม่มีพื้นที่ชุมชนและห่างจากพื้นที่ชุมชนมากกว่าเดิม

๓. ในขณะนี้กำลังดำเนินการทำโครงการนำน้ำจากบ่อเหมืองเดิมขึ้นมาใช้โดยทางกลุ่มอุตสาหกรรมพื้นฐานและการเหมืองแร่จะจัดทำโครงการจากเงินบำรุงพิเศษ ๕ % เพื่อให้พี่น้องชาวบ้านหมู่ที่ ๙ และหมู่ที่ ๑๑ ได้ใช้น้ำ รวมทั้งประทานบัตรที่กำลังขอใหม่ ถ้ามีน้ำเข้ามาในบ่อเหมือง ก็จะมีการจัดการทำระบบประปาเพื่อให้ชาวบ้านได้ใช้น้ำ

๔.๕ [redacted]

ประเด็นข้อห่วงใย และข้อเสนอแนะ :

๑. ผลกระทบจากแรงสั่นสะเทือนที่เกิดจากการระเบิดหินส่งผลบ้านเรือนในบริเวณนั้นหรือไม่

๒. การแก้ไขปัญหาสิ่งแวดล้อมให้กับชุมชนมีวิธีการอย่างไร

[redacted] : กรรมการผู้จัดการบริษัท บ่อทองศิลา จำกัด ชี้แจ้งเพิ่มเติม ดังนี้

๑. การระเบิดหินชุดใหม่ๆ จะมีเสียงเบาและฝุ่นน้อย ทั้งมีระยะห่างจากพื้นที่ชุมชน ๒.๕ กิโลเมตร และมีแผนตามที่ กพร.กำหนด การระเบิดก็ทำตามที่กฎหมายกำหนด ซึ่งมีระยะห่างมากพอสมควรที่ชุมชนจะไม่ได้รับผลกระทบ หรือได้รับผลกระทบน้อยมาก

[redacted] : เจ้าพนักงานทรัพยากรธรณีชำนาญงาน สำนักงานอุตสาหกรรมจังหวัดอุตรดิตถ์ ชี้แจ้งเพิ่มเติม ดังนี้

ในการทำเหมือง ผู้ประกอบการจะต้องทำเหมืองให้เป็นไปตามแผนผังโครงการทำเหมือง และมาตรการป้องกันผลกระทบสิ่งแวดล้อม ซึ่งทั้งแผนผังและมาตรการดังกล่าวเป็นเครื่องมือในการกำกับ ควบคุมผู้ประกอบการให้ทำเหมืองให้ถูกต้องตามกฎหมาย และให้เกิดความปลอดภัยต่อสุขภาพและสิ่งแวดล้อม

๔.๖ [redacted] : กำนันตำบลบ่อทอง

ประเด็นข้อห่วงใย และข้อเสนอแนะ :

กองทุนเฝ้าระวังสุขภาพ และกองทุนพัฒนาหมู่บ้านรอบพื้นที่เหมืองแร่ทั้ง ๒ กองทุนที่กล่าวมานั้น ชาวบ้านในชุมชนหมู่ที่ ๙ และหมู่ที่ ๑๑ จะได้รับผลประโยชน์จากกองทุนอย่างไร

[redacted] : เจ้าพนักงานทรัพยากรธรณีชำนาญงาน สำนักงานอุตสาหกรรมจังหวัดอุตรดิตถ์ ชี้แจ้งเพิ่มเติม ดังนี้

สำหรับกองทุนทั้ง ๒ กองทุน คือ ผู้ที่ขอประทานบัตรเมื่อได้รับประทานบัตรแล้ว จะต้องจัดตั้งกองทุนและเปิดบัญชีกองทุน กองทุนเฝ้าระวังสุขภาพขั้นต่ำ ๒๐๐,๐๐๐ บาท และกองทุนพัฒนาหมู่บ้านพื้นที่รอบเหมืองแร่ขั้นต่ำ ๕๐๐,๐๐๐ บาท ซึ่งผู้ที่บริหารจัดการกองทุนทั้ง ๒ กองทุนคือ คณะกรรมการมวลชนสัมพันธ์ โดยผู้ถือประทานบัตรจะต้องมีการจัดตั้งคณะกรรมการมวลชนสัมพันธ์ให้แล้วเสร็จก่อนถึงจะอนุญาตให้มีการทำเหมือง มีผู้ถือประทานบัตรเป็นประธานคณะกรรมการฯ และตัวแทนวัด โรงเรียน สาธารณสุข หน่วยงานราชการที่เกี่ยวข้อง และตัวแทนภาคประชาชนเป็นกรรมการ จากนั้นมีการประชุมคณะกรรมการมวลชนสัมพันธ์ หารือการบริหารจัดการกองทุนทั้ง ๒ กองทุน เพื่อจัดสรรผลประโยชน์ให้กับชุมชนทั้งหมู่ที่ ๙ และหมู่ที่ ๑๑ โดยใช้จ่ายเงินตามวัตถุประสงค์ของกองทุน และปฏิบัติตามมาตรการป้องกันผลกระทบและสิ่งแวดล้อม

๔.๗ [redacted] : สาธารณสุขอำเภอทองแสนขัน จังหวัดอุตรดิตถ์

ประเด็นข้อห่วงใย และข้อเสนอแนะ :

ทางสาธารณสุขอำเภอทองแสนขัน ได้มีการปรึกษากับกลุ่มงานอนามัยและสิ่งแวดล้อมถึงข้อห่วงใย ดังนี้

๑. สุขภาพอนามัยของพนักงานในสถานประกอบการ

๒. สุขภาพอนามัยของผู้ที่อยู่รอบเหมือง

๓. ผลกระทบต่อสิ่งแวดล้อม ด้านฝุ่นละออง และเสียง

ซึ่งประเด็นดังกล่าวข้างต้นเป็นไปตาม พ.ร.บ.แร่ พ.ศ.๒๕๖๐ ที่ให้มีการจัดทำมาตรการป้องกันผลกระทบและสิ่งแวดล้อม (EIA) หากมีการจัดตั้งคณะกรรมการสิ่งแวดล้อมในระดับจังหวัด ทางสำนักงานอุตสาหกรรมจังหวัดอุตรดิตถ์ น่าจะมีการแต่งตั้งสาธารณสุขอำเภอเป็นคณะกรรมการฯ ร่วมพิจารณาและวางแนวทางในการดูแลช่วยเหลือพี่น้องประชาชนที่จะได้รับผลกระทบต่อไป

๔.๘ [redacted]

ประเด็นข้อห่วงใย และข้อเสนอแนะ :

๑. ด้านปัญหา พื้นที่ชุมชนมีความเกี่ยวข้องกับการทำเหมือง การประกอบการกิจการโรงโม่มานานกว่า ๓๐ ปี และชาวบ้านก็ยังต้องอาศัยโรงโม่ในการมีอาชีพ ทำงาน เป็นแหล่งจ้างงาน ส่วนผลกระทบด้านฝุ่นละอองและเสียงก็มี แต่ชุมชนมีความห่างไกลจากพื้นที่ขอประทานบัตร ทำให้ได้รับผลกระทบน้อย โดยรวมแล้วผลจากการทำเหมืองจะมีผลดีที่จะเกิดขึ้นมากกว่าผลเสียหรือผลกระทบน้อย

๕. สรุปผลการรับฟังความคิดเห็น

๕.๑ ประเด็นข้อห่วงใย และข้อเสนอแนะโดยสรุป

๕.๑.๑ เรื่องผลกระทบที่เกิดจากการระเบิดหิน ทั้งแรงสั่นสะเทือน เสียง และฝุ่นละออง

๕.๑.๒ เรื่องการทำโครงการนำน้ำจากบ่อเหมืองมาใช้ โดยการทำระบบประปาให้กับชุมชน เพื่อแก้ไขปัญหาภัยแล้ง

๕.๑.๓ เรื่องการจัดตั้งกองทุน และการบริหารจัดการเงินกองทุนต่างๆ เพื่อนำมาใช้ให้เกิดประโยชน์ในพื้นที่ชุมชน

๕.๑.๔ เรื่องการเฝ้าระวังและแก้ไขปัญหาด้านสุขภาพและผลกระทบด้านสิ่งแวดล้อม

๕.๒ ข้อตกลงจากการรับฟังความคิดเห็น : ไม่มี

๕.๓ เงื่อนไขกำหนดเพิ่มเติม : ไม่มี

[redacted] : กล่าวสรุปและขอบคุณพ่อแม่พี่น้องที่มาร่วมแสดงความคิดเห็นในการขอประทานบัตรในครั้งนี้

๖. เวลาที่เริ่มต้นและสิ้นสุดการรับฟังความคิดเห็น

๖.๑ เวลาที่เริ่มต้นการรับฟังความคิดเห็น ประมาณ ๐๙.๓๐ น.

๖.๒ เวลาสิ้นสุดการรับฟังความคิดเห็น ประมาณ ๑๑.๒๐ น.

๗. ผู้จัดทำรายงานการรับฟังความคิดเห็น

[redacted]

๘. ผู้รับรองรายงานการรับฟังความคิดเห็น

[redacted]

อุตสาหกรรมจังหวัดอุตรดิตถ์
เจ้าพนักงานอุตสาหกรรมแรประจำท้องที่

[redacted]

กำนันตำบลบ่อทอง
รักษาการผู้ใหญ่บ้านหมู่ที่ ๑๑ ตำบลบ่อทอง

รูปภาพการรับฟังความคิดเห็นของชุมชนในพื้นที่ประทานบัตร
คำขอประทานบัตรที่ ๒/๒๕๖๔ ชนิดแร่หินอุตสาหกรรมชนิดหินปูน (เพื่ออุตสาหกรรมก่อสร้าง)
ของบริษัท บ่อทองศิลา จำกัด
วันอังคารที่ ๒๘ ธันวาคม ๒๕๖๔ เวลา ๐๙.๓๐ น.
ณ ศาลาการเปรียญวัดบ่อทอง หมู่ที่ ๙ ตำบลบ่อทอง อำเภอทองแสนขัน จังหวัดอุตรดิตถ์













รูปภาพการรับฟังความคิดเห็นของชุมชนในพื้นที่ประทานบัตร
คำขอประทานบัตรที่ ๒/๒๕๖๔ ชนิดแร่หินอุตสาหกรรมชนิดหินปูน (เพื่ออุตสาหกรรมก่อสร้าง)
ของบริษัท บ่อทองศิลา จำกัด
วันอังคารที่ ๒๘ ธันวาคม ๒๕๖๔ เวลา ๐๙.๓๐ น.
ณ ศาลาการเปรียญวัดบ่อทอง หมู่ที่ ๙ ตำบลบ่อทอง อำเภอทองแสนขัน จังหวัดอุตรดิตถ์








ภาคผนวก ก-3

รายงานการประชุมสภาองค์การบริหารส่วนตำบลบ่อทอง

รายงานการประชุมสภาองค์การบริหารส่วนตำบลบ่อทอง
สมัยสามัญ สมัยที่ ๑ ประจำปี พ.ศ. ๒๕๖๕ (ครั้งที่ ๒)
วันจันทร์ที่ ๗ เดือน กุมภาพันธ์ พ.ศ. ๒๕๖๕ เวลา ๐๙.๓๐ น.
ณ ห้องประชุมสภาองค์การบริหารส่วนตำบลบ่อทอง

ผู้มาประชุม

ลำดับที่	ชื่อ - สกุล	ตำแหน่ง	ลายมือชื่อ	หมายเหตุ
๑.	[redacted]	ประธานสภา อบต. บ่อทอง	[redacted]	
๒.		รองประธาน อบต.บ่อทอง		
๓.		สมาชิกสภา อบต. หมู่ที่ ๒		
๔.		สมาชิกสภา อบต. หมู่ที่ ๓		
๕.		สมาชิกสภา อบต. หมู่ที่ ๔		
๖.		สมาชิกสภา อบต. หมู่ที่ ๕		
๗.		สมาชิกสภา อบต. หมู่ที่ ๖		
๘.		สมาชิกสภา อบต. หมู่ที่ ๗		
๙.		สมาชิกสภา อบต. หมู่ที่ ๘		
๑๐.		สมาชิกสภา อบต. หมู่ที่ ๑๐		
๑๑.		สมาชิกสภา อบต. หมู่ที่ ๑๑		
๑๒.		สมาชิกสภา อบต. หมู่ที่ ๑๒		
๑๓.		สมาชิกสภา อบต. หมู่ที่ ๑๔		
๑๔.		สมาชิกสภา อบต. หมู่ที่ ๑๕		
๑๕		เลขานุการสภา อบต. บ่อทอง		

ผู้เข้าร่วมการประชุม

ลำดับที่	ชื่อ - สกุล	ตำแหน่ง	ลายมือชื่อ	หมายเหตุ
๑.	[redacted]	นายก อบต.บ่อทอง	[redacted]	
๒.		รองนายก อบต.บ่อทอง		
๓.		รองนายก อบต.บ่อทอง		
๔.		เลขานุการนายก อบต.บ่อทอง		
๕.		ผู้จัดการ บริษัท บ่อทองศิลา จำกัด		

[redacted]

เริ่มประชุมเวลา ๐๙.๓๐ น.

ประธานสภา อบต. - ขอต้อนรับ [redacted] ผู้จัดการบริษัท บ่อทองศิลา จำกัด เข้าร่วมประชุม ในสมัยสามัญ สมัยที่ ๑ ประจำปี พ.ศ. ๒๕๖๕ ครั้งที่ ๒ เพื่อขอความเห็นในการขอประทานบัตร ที่ ๒/๒๕๖๕ ของบริษัท บ่อทองศิลา จำกัด เมื่อที่ประชุมครบองค์ประชุมแล้ว โดยมีสมาชิกสภา อบต. มาประชุม จำนวน ๑๕ คน ผู้เข้าประชุม จำนวน ๕ คน นายศรีลา พรมน้ำอ่าง ประธานสภา อบต.บ่อทอง กล่าวเปิดการประชุมและดำเนินการตามระเบียบวาระการประชุมดังนี้.-

ระเบียบวาระที่ ๑ เรื่องที่ประธานจะแจ้งต่อที่ประชุม

ประธานสภา อบต. **เรื่องจากปลัด อบต.บ่อทอง**

ปลัด อบต. **๑. แนะนำตัว ข้าราชการ (ย้าย/บรรจุ) มาดำรงตำแหน่งใหม่**

- [redacted]
-
-

ที่ประชุม - รับทราบ

ปลัด อบต **๒. แจ้งกำหนดนัดหมายงานของอำเภอทองแสนขัน**

- อำเภอยิ้มเคลื่อนที่ วันที่ ๑๗ กุมภาพันธ์ ๒๕๖๕ เวลา ๐๙.๐๐ น. ณ วัดคีรีวงกฎ หมู่ที่ ๙ ตำบลป่าคาย อำเภอทองแสนขัน จังหวัดอุตรดิตถ์
- บริจาคโลหิต วันที่ ๒๓ กุมภาพันธ์ ๒๕๖๕ เวลา ๐๙.๐๐ น. ณ หอประชุมทองแสนขัน

ที่ประชุม - รับทราบ

ระเบียบวาระที่ ๑ **เรื่องที่ประธานจะแจ้งให้ที่ประชุมทราบ**

- ไม่มี

ระเบียบวาระที่ ๒ **เรื่องรับรองรายงานการประชุมสภาองค์การบริหารส่วนตำบลบ่อทอง**

- ไม่มี

ระเบียบวาระที่ ๓ **กระทู้ถาม**

- ไม่มี

ระเบียบวาระที่ ๔ **เรื่องที่คณะกรรมการที่สภาท้องถิ่นตั้งขึ้นพิจารณาแล้วเสร็จ**

- ไม่มี

ระเบียบวาระที่ ๕ **เรื่องที่เสนอใหม่**

- ไม่มี

[redacted]

ระเบียบวาระที่ ๖ **เรื่องอื่นๆ**

ประธานสภา อบต. **๖.๑ การพิจารณาขอความเห็นในการขอประทานบัตรที่ ๒/๒๕๖๔ ของบริษัท บ่อทองศิลา จำกัด**

- ขอเชิญเลขานุการสภาองค์การบริหารส่วนตำบลบ่อทอง ได้แจ้งระเบียบฯ และรายละเอียดที่เกี่ยวข้องในวาระนี้ให้ที่ประชุมสภาองค์การบริหารส่วนตำบลบ่อทอง แห่งนี้ทราบ เรียนเชิญครับ

เลขานุการสภา อบต. - พระราชบัญญัติแร่ พ.ศ. ๒๕๖๐

๑. มาตรา ๕๓ แบ่งการทำเหมืองออกเป็น ๓ ประเภท

- การทำเหมืองประเภทที่ ๑ มีเนื้อที่ไม่เกิน ๑๐๐ ไร่ ได้รับยกเว้นไม่ต้องจัดทำรายงาน EIA มีแร่ ๗ ชนิด (ทรายแก้ว, ดินเหนียวสี, ดินซีเมนต์, ดินมาร์ลหรือดินโดโลมิติคมาร์ล, บอลเคลย์, ดินทนไฟ และดินเบา) ซึ่งเจ้าพนักงานอุตสาหกรรมแร่ประจำท้องที่ เป็นผู้อนุญาตโดยความเห็นชอบคณะกรรมการแร่จังหวัด

- การทำเหมืองประเภทที่ ๒ มีเนื้อที่ไม่เกิน ๖๒๕ ไร่ ไม่เข้าข่ายเป็นโครงการหรือกิจการที่อาจก่อให้เกิดผลกระทบต่อชุมชนอย่างรุนแรงด้านคุณภาพสิ่งแวดล้อม ทรัพยากรธรรมชาติและสุขภาพ ตามประกาศกระทรวงทรัพยากรธรรมชาติและสิ่งแวดล้อม ซึ่งอธิบดีกรมอุตสาหกรรมพื้นฐานและการเหมืองแร่ เป็นผู้อนุญาตโดยความเห็นชอบของคณะกรรมการแร่

- การทำเหมืองประเภทที่ ๓ การทำเหมืองที่ไม่ใช่ประเภทที่ ๑ และประเภทที่ ๒ เป็นการทำเหมืองที่อาจก่อให้เกิดผลกระทบต่อชุมชนอย่างรุนแรง ด้านคุณภาพสิ่งแวดล้อม ทรัพยากรธรรมชาติ และสุขภาพ ตามประกาศกระทรวงทรัพยากรธรรมชาติและสิ่งแวดล้อมออกตามความในกฎหมายว่าด้วยการส่งเสริมและรักษาคุณภาพสิ่งแวดล้อมแห่งชาติ ซึ่งอธิบดีกรมอุตสาหกรรมพื้นฐานและการเหมืองแร่ เป็นผู้อนุญาต โดยความเห็นชอบของคณะกรรมการแร่

๒. มาตรา ๕๘ ประทานบัตรมีอายุไม่เกิน ๓๐ ปี ประทานบัตรใดกำหนดอายุไว้ต่ำกว่า ๓๐ ปี ผู้ถือประทานบัตรมีสิทธิ์ขอต่ออายุได้ แต่รวมเวลาทั้งหมดแล้วต้องไม่เกิน ๓๐ ปี

๓. มาตรา ๔ วิธีการทำเหมือง มี ๕ วิธี

๑) วิธีเหมืองเปิด

๒) วิธีเหมืองใต้ดิน

๓) วิธีเหมืองเรือขุด

๔) วิธีเหมืองละลายแร่

๕) วิธีการทำเหมืองอย่างอื่นที่รัฐมนตรีว่าการกระทรวงอุตสาหกรรมเห็นชอบโดยการเสนอของอธิบดีกรมอุตสาหกรรมพื้นฐานและการเหมืองแร่

<u>ขั้นตอนการจัดรับฟังความคิดเห็น</u>

๑. จรท.ปิดประกาศคำขอประทานบัตร ไม่น้อยกว่า ๓๐ วัน ณ สำนักงานเจ้าพนักงานอุตสาหกรรมแร่ประจำท้องที่, ที่ว่าการอำเภอ ที่ทำการกำนัน ที่ทำการผู้ใหญ่บ้าน ที่ทำการองค์กรปกครองส่วนท้องถิ่น

[redacted]

๒. จรท. และผู้ใหญ่บ้าน กำหนดวันจัดรับฟังความคิดเห็น ภายใน ๖๐ วันหลังจากครบกำหนดปิดประกาศ ๓๐ วัน

๓. จรท. ปิดประกาศข้อมูลโครงการ วัน เวลา และสถานที่จัดรับฟังความคิดเห็น ระยะเวลาไม่น้อยกว่า ๑๕ วัน ก่อนวันจัดรับฟังความคิดเห็น ณ สำนักงานเจ้าพนักงานอุตสาหกรรมแร่ประจำท้องที่, ที่ว่าการอำเภอ, ที่ทำการกำนัน, ที่ทำการผู้ใหญ่บ้าน ที่ทำการองค์กรปกครองส่วนท้องถิ่น และสถานที่จัดรับฟังความคิดเห็น (หากเกิดเหตุสุดวิสัย จัดไม่ได้ภายใน ๖๐ วันหลังปิดประกาศคำขอเสร็จ ให้ดำเนินการใหม่ภายใน ๖๐ วัน)

๔. จัดรับฟังความคิดเห็น โดยการอภิปรายสาธารณะ (รายหมู่บ้านหรือร่วมกัน)

๕. จัดทำรายงานผลการรับฟังความคิดเห็น ภายใน ๑๕ วัน หลังจากจัดรับฟังความคิดเห็น

๖. ปิดประกาศผลการรับฟังความคิดเห็น ไม่น้อยกว่า ๑๕ วัน ณ สำนักงานเจ้าพนักงานอุตสาหกรรมแร่ประจำท้องที่, ที่ว่าการอำเภอ, ที่ทำการกำนัน, ที่ทำการผู้ใหญ่บ้าน ที่ทำการองค์กรปกครองส่วนท้องถิ่น และสถานที่จัดรับฟังความคิดเห็น

๗. ส่งรายงานผลการรับฟังความคิดเห็นฯ ให้ผู้ออกประทานบัตร ภายใน ๗ วันหลังจากทำรายงานการประชุมเสร็จ

๘. ส่งรายงานผลการรับฟังความคิดเห็นฯให้ อปท.

กรณีเคยมีมติแล้ว ส่งให้เพื่อทราบ

กรณียังไม่เคยมีมติ ส่งให้เพื่อขอความเห็น

<u>สิทธิประโยชน์ที่ชุมชนจะได้รับ</u>

๑. ค่าภาคหลวงแร่ ผู้ถือประทานบัตรชำระตามราคาประกาศค่าภาคหลวงแร่ของแต่ละชนิดแร่ โดยส่งเป็นเงินรายได้แผ่นดิน ๔๐% ส่วนที่เหลือกรมอุตสาหกรรมพื้นฐานและการเหมืองแร่ จะดำเนินการจัดสรร เป็นรายไตรมาส ดังนี้

- จัดสรรให้ อปท. ที่ตั้งประทานบัตร ๒๐%
- จัดสรรให้ อบจ. ที่ตั้งประทานบัตร ๒๐%
- และอีก ๒๐% จัดสรรให้ อปท.อื่น ในจังหวัด และ อปท.อื่นทั่วประเทศ

๒. เงินบำรุงพิเศษ ผู้ถือประทานบัตรชำระร้อยละ ๕ ของค่าภาคหลวงแร่

๓. เงินผลประโยชน์พิเศษแก่รัฐเพื่อตอบแทนการออกประทานบัตร แบ่งเป็น ๓ ส่วน

๔. กองกองทุนเฝ้าระวังสุขภาพ ผู้ถือประทานบัตรต้องนำเงินเข้ากองทุนในเดือนแรกหลังจากได้รับอนุญาตประทานบัตร

๕. กองทุนพัฒนาพื้นที่รอบเหมือง ผู้ถือประทานบัตรต้องนำเงินเข้ากองทุนในเดือนแรกหลังจากได้รับอนุญาตประทานบัตร

๖. หลักประกันสุขภาพและเยียวยา เหมืองแร่ทุกประเภทต้องวางหลักประกันฯ แต่จะมีวงเงินหลักประกันที่แตกต่างกันตามประเภทของเหมือง ซึ่งแบ่งเป็น ๒ ส่วน

๗. ประกันภัยความรับผิดต่อชีวิต ร่างกาย ทรัพย์สินของบุคคลภายนอก ผู้ถือประทานบัตรต้องจัดทำประกันภัยทั้งชีวิตและทรัพย์สินของบุคคลภายนอกสำหรับเหมืองประเภทที่ ๒ และ ๓

ประธานสภา อบต. - เมื่อที่ประชุมได้รับทราบข้อกฎหมาย จากท่านเลขานุการสภา อบต. เป็นที่เรียบร้อยแล้ว ในลำดับต่อไปจะได้ดำเนินการรับฟังความคิดเห็นของสภาองค์การบริหารส่วนตำบลต่อปี

- ด้วย บริษัท บ่อทองศิลา จำกัด ได้ยื่นคำขอประทานบัตรทำเหมืองแร่หินอุตสาหกรรมชนิดหินปูน (เพื่ออุตสาหกรรมก่อสร้าง) และรับจดทะเบียนไว้เป็นคำขอที่ ๒/๒๕๖๔ มีเนื้อที่ประมาณ ๒๒๒ ไร่ ๘๑ ตารางวา ตั้งอยู่ในหมู่ที่ ๙ ตำบลบ่อทอง อำเภอทองแสนขัน จังหวัดอุตรดิตถ์ เพื่อให้เป็นไปตามความในมาตรา ๕๖ วรรคสอง แห่งพระราชบัญญัติแร่ พ.ศ. ๒๕๖๐ จึงขอเชิญสมาชิกสภา อบต. ให้ความคิดเห็นในการขอประทานบัตร ที่ ๒/๒๕๖๔ ของบริษัท บ่อทองศิลา จำกัด เรียนเชิญครับ

[redacted] - **ประเด็นข้อห่วงใย และข้อเสนอแนะ**

ส.อบต หมู่ที่ ๖ - ผลกระทบต่อสิ่งแวดล้อมในอนาคตที่จะเกิดขึ้นต่อชุมชนในการทำเหมืองแร่ ๕ ด้าน ได้แก่

๑. ผลกระทบด้านอากาศ
๒. ผลกระทบด้านเสียง และการแรงสั่นสะเทือน
๓. ผลกระทบต่อคุณภาพน้ำ
๔. ผลกระทบด้านคมนาคม
๕. ผลกระทบด้านทัศนียภาพ

[redacted] - **ชี้แจงเพิ่มเติม** ผลกระทบต่อสิ่งแวดล้อมทั้ง ๕ ด้านนั้น ทางบริษัทฯ ได้ดำเนินการให้เป็นตามระเบียบ กฎหมาย มาตราต่าง ๆ อย่างรัดกุม และคำนึงถึงผลกระทบต่อประชาชน และสิ่งแวดล้อมในพื้นที่ และคำนึงถึงมาตรการความปลอดภัยในด้านต่าง ๆ เช่น มาตรการป้องกันผลกระทบสิ่งแวดล้อม และให้เกิดความปลอดภัยต่อสุขภาพและสิ่งแวดล้อม ซึ่งพื้นที่ขอประทานบัตรอยู่ด้านหลังเขาห่างมากกว่าจุดเดิม ไกลเข้าไปในพื้นที่ถัดจากอ่างหิน ระยะห่างจากถนน ๒.๕ กิโลเมตร ซึ่งไม่มีพื้นที่ชุมชนและห่างจากพื้นที่ชุมชนมากกว่าเดิม ในด้านแรงสั่นสะเทือนก็จะมีผลกระทบน้อย มีระบบการการบริหารจัดการในเรื่องน้ำ คือ มีระบบดักเก็บตะกอน ในด้านการขนส่งก็อยู่ในเขตพื้นที่ของสัมปทาน และในขณะนี้กำลังดำเนินการทำโครงการนำน้ำจากบ่อเหมืองเดิมขึ้นมาใช้โดยทางกลุ่มอุตสาหกรรมพื้นฐานและการเหมืองแร่จะจดทำโครงการจากเงินบำรุงพิเศษ ๕ % เพื่อให้พี่น้องชาวบ้านหมู่ที่ ๙ และหมู่ที่ ๑๑ ได้ใช้น้ำ รวมทั้งประทานบัตรที่กำลังขอใหม่ ถ้ามีน้ำเข้ามาในบ่อเหมือง ก็จะมีการจัดการทำระบบประปาเพื่อให้ชาวบ้านได้ใช้น้ำ

[redacted] - **ประเด็นข้อห่วงใย และข้อเสนอแนะ**

ส.อบต หมู่ที่ ๑๑ - ขอความกรุณาให้ทางบริษัทฯ ดำเนินการปัญหาเรื่องเส้นทางการขนส่ง รวมทั้งถนนที่ใช้ในการขนส่ง และฝุ่นละอองที่ฟุ้งกระจาย

[redacted] - **ชี้แจงเพิ่มเติม** ทางบริษัทฯ จะดำเนินการแก้ไขปัญหาที่เกิดขึ้นให้มีผลกระทบน้อยที่สุด และคำนึงถึงผลกระทบต่อประชาชนที่ได้รับความเดือดร้อนให้มากที่สุด และปฏิบัติตามพระราชบัญญัติแร่ พ.ศ. ๒๕๖๐

[redacted]

[redacted]
ส.อบต หมู่ที่ ๑๕

- **ประเด็นข้อห่วงใย และข้อเสนอแนะ**
  ๑. การขนย้ายวัสดุ หิน
  ๒. ฝุ่นละออง อากาศเป็นพิษ
  ๓. แรงสั่นสะเทือน เสียงดัง
  ๔. การทำงานของบุคลากร
- ขอความกรุณาช่วยดูแลเรื่องฝุ่นละออง มลพิษทางอากาศ มลพิษทางเสียง ถนน และน้ำ ช่วยดูแลและควบคุมให้รัดกุมตลอดเวลา โดยไม่ให้มีผลกระทบต่อชุมชน และหมู่บ้านใกล้เคียง
- ขอความกรุณาช่วยดูแลเรื่องบุคลากร ให้มีวัสดุเครื่องมือ ป้องกันภัย ป้องกันอุบัติเหตุอย่างเหมาะสม มิให้คนงานทำงานหละหลวม อุบัติเหตุต้องเป็นศูนย์ มีระบบป้องกันและควบคุม Safety first ทุกขั้นตอน

[redacted]
- ชี้แจงเพิ่มเติม ทางบริษัทฯ จะดำเนินการขั้นตอนต่าง ๆ ให้มีความรอบคอบ รัดกุม แก้ไขปัญหาทุกปัญหาที่เกิดขึ้น ไม่ให้เกิดผลกระทบต่อประชาชนและสิ่งแวดล้อม รวมทั้งฝึกอบรมพนักงานให้มีความรอบคอบในการปฏิบัติงานในตำแหน่งต่าง ๆ จัดระบบความปลอดภัยให้มากที่สุด และปฏิบัติตามพระราชบัญญัติแร่ พ.ศ. ๒๕๖๐

นายก อบต.
- **ประเด็นข้อห่วงใย และข้อเสนอแนะ**

ในการทำเหมืองแร่มีทั้งผลดี และผลเสีย ที่มีผลกระทบต่อประชาชนและสิ่งแวดล้อม

ผลดี

- รายได้จากการจัดเก็บภาษีของโรงโม่นำมาพัฒนาท้องถิ่นของเรา
- การได้รับการสนับสนุน หินต่าง ๆ เพื่อนำมาใช้ในการซ่อมแซมถนนสายต่าง ๆ ในท้องถิ่นของเรา
- เป็นการสร้างรายได้ให้กับประชาชนในพื้นที่จากการจ้างทำงานในโรงโม่
- ปริมาณน้ำเหมืองเก่าสามารถที่จะนำมาบริหารจัดการแก้ปัญหาเรื่องน้ำในอนาคตได้

ผลดี

- ผลกระทบด้านฝุ่นละออง
- ผลกระทบทางด้านเสียง

ขอให้บริษัทฯ ช่วยดำเนินการ ปรับปรุง แก้ไขปัญหา ที่เกิดขึ้นต่อประชาชนและสิ่งแวดล้อม

[redacted]
ประธานสภา อบต.
- ชี้แจงเพิ่มเติม ทางบริษัทฯ จะดำเนินการแก้ไขปัญหาที่เกิดขึ้น และเรื่องที่ทางบริษัทฯ สามารถจะให้การสนับสนุน ร่วมมือ และเป็นประโยชน์แก่ท้องถิ่นทางบริษัทฯ ยินดีเป็นอย่างยิ่ง
- สรุปผลการรับฟังความคิดเห็น ดังนี้.-
  ๑. ผลกระทบด้านฝุ่นละออง ทางอากาศ
  ๒. ผลกระทบด้านเสียง และแรงสั่นสะเทือน
  ๓. ผลกระทบต่อคุณภาพน้ำ
  ๔. ผลกระทบด้านคมนาคม
  ๕. ผลกระทบด้านทัศนียภาพ

ประธานสภา อบต.
- เมื่อที่ประชุม ได้ทราบรายละเอียดการขอความเห็นชอบประทานบัตรข้างต้นเป็นที่เรียบร้อยแล้ว จึงขอมติที่ประชุมในการขออนุมัติเห็นชอบดังกล่าว

ที่ประชุม
- มีมติเห็นชอบเป็นเอกฉันท์

[redacted]

[redacted]

- ขอขอบคุณคณะผู้บริหาร และท่านสมาชิกสภาองค์การบริหารส่วนตำบลบ่อทองทุกท่าน ที่ได้แสดงความเห็นในการขอประทานบัตร ของบริษัท บ่อทองศิลา จำกัด ในครั้งนี้ และจะนำข้อคิดเห็นไปดำเนินการแก้ไข และปรับปรุง ในด้านต่าง ๆ ต่อไป

ประธานสภา อบต.

- ขอขอบคุณ นายสุรชัย วาณิชปกรณ์ ผู้จัดการ บริษัท บ่อทองศิลา จำกัด มีสมาชิกสภา อบต. ท่านใดมีข้ออภิปราย หรือเสนอแนะ อีกหรือไม่ ถ้าไม่มีกระผมขอปิดการประชุม สมัยสามัญ สมัยที่ ๑ ครั้งที่ ๒

ปิดประชุม - **เวลา ๑๒.๓๐ น.**

ลงชื่อ [redacted] ผู้บันทึกรายงานการประชุม

เลขานุการสภาองค์การบริหารส่วนตำบลบ่อทอง

ลงชื่อ [redacted] คณะกรรมการตรวจรายงานการประชุม

[redacted]

สมาชิกสภา อบต. บ่อทอง

ลงชื่อ [redacted] คณะกรรมการตรวจรายงานการประชุม

([redacted])

สมาชิกสภา อบต. บ่อทอง

ลงชื่อ [redacted] คณะกรรมการตรวจรายงานการประชุม

[redacted]

สมาชิกสภา อบต. บ่อทอง

ลงชื่อ [redacted] คณะกรรมการตรวจรายงานการประชุม

([redacted])

สมาชิกสภา อบต. บ่อทอง

ลงชื่อ [redacted] คณะกรรมการตรวจรายงานการประชุม

([redacted])

สมาชิกสภา อบต. บ่อทอง

ลงชื่อ [redacted] ผู้ตรวจรายงานการประชุม

[redacted]

ประธานสภา อบต. บ่อทอง

ภาคผนวก ก-4

สำเนาหนังสือแจ้งผลการตรวจสอบทางโบราณคดี และรายงานการสำรวจเพื่อศึกษาผลกระทบทางโบราณคดี

สำเนา

สำนักศิลปากรที่ ๖ สุโขทัย

รับที่ 446
วันที่ 11 กพ 2565
เวลา

ที่ วธ ๐๔๑๖/ ๗๖

สำนักศิลปากรที่ ๖ สุโขทัย
อ.เมืองสุโขทัย สท ๖๔๒๑๐

๑๐ กุมภาพันธ์ ๒๕๖๕

อุตสาหกรรมพื้นฐานและการเหมือง
รับที่ 0100
วันที่ ๑๐ กพ ๒๕๖๕
เวลา

เรื่อง การตรวจสอบพื้นที่คำขอประทานบัตร บริษัท บ่อทองศิลา จำกัด

เรียน อุตสาหกรรมจังหวัดอุตรดิตถ์

อ้างถึง หนังสือสำนักงานอุตสาหกรรมจังหวัดอุตรดิตถ์ ที่ อต ๐๐๓๓(๔)/๘๙๙ ลงวันที่ ๒๖ ตุลาคม ๒๕๖๔

ตามหนังสือที่อ้างถึง อุตสาหกรรมจังหวัดอุตรดิตถ์ แจ้งสำนักศิลปากรที่ ๖ สุโขทัย ให้ตรวจสอบพื้นที่คำขอประทานบัตร บริษัท บ่อทองศิลา จำกัด ตามคำขอประทานบัตรเลขที่ ๒/๒๕๖๔ ซึ่งขอประทานบัตรทำเหมืองแร่หินอุตสาหกรรมชนิดหินปูน (เพื่ออุตสาหกรรมก่อสร้าง) ที่หมู่ที่ ๙ ตำบลบ่อทอง อำเภอทองแสนขัน จังหวัดอุตรดิตถ์ ความละเอียดแจ้งแล้วนั้น

สำนักศิลปากรที่ ๖ สุโขทัย ขอเรียนให้ทราบว่า จากการตรวจสอบพื้นที่คำขอประทานบัตรในเบื้องต้นไม่พบหลักฐานทางโบราณคดี โบราณสถาน หรือสถานที่สำคัญทางประวัติศาสตร์แต่อย่างใด แต่หากในอนาคตมีการดำเนินงานภายในเขตพื้นที่ประทานบัตรและได้พบหลักฐานทางโบราณคดีเพิ่มเติม ขอให้แจ้งสำนักศิลปากรที่ ๖ สุโขทัย ทราบด้วย เพื่อจะได้เก็บข้อมูลหลักฐานทางโบราณคดีต่อไป

จึงเรียนมาเพื่อโปรดทราบ

ขอแสดงความนับถือ

[redacted]

ผู้อำนวยการสำนักศิลปากรที่ ๖ สุโขทัย

สำเนาถูกต้อง

[redacted]

[redacted]

กลุ่มโบราณคดี
โทร. ๐ ๕๕๖๙ ๗๓๖๔ ต่อ ๑๗, ๒๑
โทรสาร ๐ ๕๕๖๙ ๗๓๖๔

ภาคผนวก ก-5

สำเนาหนังสือขอเว้นระยะห่างการทำเหมืองจากแนวเขตถนน และลำเหมืองสาธารณะประโยชน์

องค์การบริหารส่วนตำบลบ่อทอง
รับที่ 413
วันที่ 3 มี.ค. 2565
เวลา 14.00 น.

บริษัท บ่อทองศิลา จำกัด (สำนักงานใหญ่)
เลขที่ 25/2 หมู่ 11 ตำบลบ่อทอง อำเภอทองแสนขัน จังหวัดอุตรดิตถ์ 53230
TEL 055-418184 / FAX 055-040270 เลขที่ผู้เสียภาษี 0105535024740

วันที่ 3 เดือนกุมภาพันธ์ พ.ศ.2565

เรื่อง ขอเว้นระยะห่างการทำเหมืองจากแนวเขตถนนและลำเหมืองสาธารณะประโยชน์

เรียน นายกองค์การบริหารส่วนตำบลบ่อทอง

สิ่งที่ส่งมาด้วย แผนที่แสดงคำขอสัมประทานบัตรที่ ๒/๒๕๖๔ หมายเลขหลักหมายเขตเหมืองแร่ที่ ๓๓๗๒๗

ตามที่ข้าพเจ้าบริษัท บ่อทองศิลา จำกัด ได้ยื่นคำขอประทานบัตรที่ 2/2564 เมื่อวันที่ 26 ตุลาคม 2564 ชนิดแร่หินอุตสาหกรรมชนิดหินปูน (เพื่ออุตสาหกรรมก่อสร้าง) ที่หมู่ที่ 9 ตำบลบ่อทอง อำเภอทองแสนขัน จังหวัดอุตรดิตถ์ นั้น

บริษัทฯ มีความประสงค์จะทำเหมืองเข้าใกล้เขตถนนและลำเหมืองสาธารณะประโยชน์ และจะเว้นระยะห่างการทำเหมืองจากแนวเขตถนน 20 เมตรและแนวลำเหมืองสาธารณะประโยชน์ 20 เมตร ทั้งนี้ทางบริษัทฯ จะทำเหมืองโดยไม่ให้มีผลกระทบกับถนนและลำเหมืองสาธารณะประโยชน์ กรณีถนนและลำเหมืองสาธารณะประโยชน์มีความเสียหายหรือได้รับผลกระทบที่เกิดจากการทำเหมืองของบริษัทฯ ทางบริษัทฯ ยินดีรับผิดชอบความเสียหายและซ่อมแซมถนนและลำเหมืองสาธารณะประโยชน์ให้ใช้งานได้ปกติ

จึงเรียนมาเพื่อโปรดทราบ

นายกองค์การบริหารส่วนตำบลบ่อท
- เพื่อโปรดทราบ
- ผ.บ่อทองศิลา จำกัด
เจ้าของขอผ่านช่วงห่าง
การทำเหมืองจากแนวเขต
ถนนและลำเหมืองสาธารณะ

[redacted]

[redacted]

[redacted]

ปลัดองค์การบริหารส่วนตำบล รักษาราชการแทน
นายกองค์การบริหารส่วนตำบลบ่อทอง



ที่ อต ๗๕๘๐๑/๘๗๐

องค์การบริหารส่วนตำบลบ่อทอง
๒๙๙ ม.๗ ต.บ่อทอง อ.ทองแสนขัน
จ.อุตรดิตถ์ ๕๓๒๓๐

๙ พฤศจิกายน ๒๕๖๕

เรื่อง รับทราบและตรวจสอบแนวเขตและที่ตั้งคำขอสัมปทานเลขที่ ๒/๒๕๖๔

เรียน บริษัทบ่อทองศิลา จำกัด

ตามที่ บริษัทบ่อทองศิลา จำกัด ได้ยื่นคำขอสัมปทานที่ ๒/๒๕๖๔ เมื่อวันที่ ๒๖ ตุลาคม ๒๕๖๔ ชนิดแร่หินอุตสาหกรรมชนิดหินปูนเพื่ออุตสาหกรรมก่อสร้าง เนื้อที่ ๒๒๒-๐-๘๑ ไร่ บนที่ดินเอกสารสิทธิ์ ตำบลบ่อทอง อำเภอทองแสนขัน จังหวัดอุตรดิตถ์ และได้ยื่นแจ้งความประสงค์ทำเหมืองใกล้ลำเหมืองและทางสาธารณประโยชน์ ในพื้นที่โครงของบริษัทฯ ได้ขอเว้นระยะห่าง ๒๐ เมตร โดยมีนายสุรชัย วาณิชย์ปกรณ์ เป็นผู้นำตรวจ นั้น

บัดนี้ องค์การบริหารส่วนตำบลบ่อทอง ได้จัดเจ้าหน้าที่ดำเนินการตรวจสอบแล้ว มีความเห็นร่วมกันว่าสามารถทำเหมืองเข้าใกล้ลำเหมืองและทางสาธารณประโยชน์ ดังกล่าวเป็นระยะ ๒๐ เมตร ซึ่งทางหลักวิศวกรรมสามารถทำเหมืองได้

จึงเรียนมาเพื่อโปรดทราบ

ขอแสดงความนับถือ

[redacted]

สำนักปลัดฯ
องค์การบริหารส่วนตำบล
โทร. ๐ ๕๕๘๒ ๔๐๒๘
โทรสาร. ๐ ๕๕๘๒ ๔๐๒๗

Change For Good
เปลี่ยนเพื่อโลกที่ดีกว่า

ภาคผนวก ก-6

เอกสารแจ้งการขุดดิน

แบบ ด.๒

ใบรับแจ้งการขุดดิน/ถมดิน ตามพระราชบัญญัติการขุดดินและถมดิน พ.ศ.๒๕๔๓

เลขที่.....๐๐๑.../๒๕๖๕

เจ้าพนักงานท้องถิ่นได้รับแจ้งจาก นายสุรชัย วาณิชย์ปกรณ์ ~~เจ้าของที่ดิน~~/ผู้รับมอบอำนาจ ว่ามีความประสงค์ทำการขุดดิน/~~ถมดิน~~ ลึก/~~สูง~~ ๓.๐๐ เมตร พื้นที่ปากบ่อ/~~ดินถม~~ ๒,๑๐๐.๐๐ ตารางเมตร ในโฉนดที่ดิน/น.ส.๓/~~ส.ค.๑~~ เลขที่ ๓๘๑ หรือเอกสารสิทธิ์ในที่ดินที่มีชื่อเรียกอย่างอื่น .....-..... ที่ถนน บ้านบ่อทอง หมู่ที่ ๙ ตำบล/~~แขวง~~ บ่อทอง อำเภอ/~~เขต~~ ทองแสนขัน จังหวัด อุตรดิตถ์ ซึ่งอยู่ในเขต องค์การบริหารส่วนตำบลบ่อทอง โดย นายสุรชัย วาณิชย์ปกรณ์ เป็นเจ้าของที่ดิน กำหนดแล้วเสร็จ ๑๘๐ วัน มีหนังสือรับรองว่าจะรับผิดชอบความเสียหายข้างเคียงเนื่องจากการขุดดิน พร้อมเอกสารต่างๆแล้ว

เจ้าพนักงานท้องถิ่นได้ตรวจสอบปรากฏว่า

๑. ☐ ไม่ถูกต้อง ให้ผู้แจ้งแก้ไขให้ถูกต้องภายใน ๗ วัน นับแต่วันที่ผู้แจ้งได้รับแจ้งให้แก้ไขจากเจ้าพนักงานท้องถิ่น หากไม่สามารถแก้ไขภายในกำหนดจะเสียสิทธิ์การนับระยะเวลาที่เจ้าพนักงานท้องถิ่นจะต้องปฏิบัติตาม มาตรา ๑๗ วรรคหนึ่ง โดยมีรายการแก้ไข ดังนี้

.....

.....

๒. ☑ ถูกต้อง ให้ผู้แจ้งเริ่มทำการขุดดิน/ถมดิน ได้ตั้งแต่วันที่ ๑๑ เดือน กุมภาพันธ์ พ.ศ. ๒๕๖๕ จนถึงวันที่ ๙ เดือน สิงหาคม พ.ศ. ๒๕๖๕ และได้รับค่าธรรมเนียม ๕๐๐.๐๐ บาท (-ห้าร้อยบาทถ้วน-)

ออกให้ ณ วันที่ ๑๑ เดือน กุมภาพันธ์ พ.ศ. ๒๕๖๕

(ลงชื่อ).....[redacted].....

ตำแหน่ง นายกองค์การบริหารส่วนตำบลบ่อทอง

คำเตือน ผู้ขุดดิน/ถมดิน หรือเจ้าของที่ดินมีหน้าที่ที่จะต้องปฏิบัติ ดังนี้

(๑) ตามแผนผังบริเวณ แบบแปลน และรายการประกอบแบบแปลน

(๒) ตามมาตรา ๑๙ มาตรา ๒๐ มาตรา ๒๑ และมาตรา ๒๕

(๓) ตามคำสั่งของเจ้าพนักงานท้องถิ่น/พนักงานเจ้าหน้าที่

(๔) การฝ่าฝืน (๑) - (๓) อาจมีโทษปรับ โทษจำ หรือทั้งจำทั้งปรับแล้วแต่กรณี

ใบเสร็จรับเงิน

เลขที่ RCPT-00128/65
วันที่ 11 กุมภาพันธ์ 2565

องค์การบริหารส่วนตำบลบ่อทอง

ได้รับเงินจาก นายสุรชัย วาณิชย์ปกรณ์

ลำดับ	รายการ	รหัสบัญชี	จำนวนเงิน (บาท)	หมายเหตุ
1	ค่าใบอนุญาตอื่น ๆ	4401050199.001	500.00	
		รวมเงิน	500.00	

ตัวอักษร (ห้าร้อยบาทถ้วน)

ไว้เป็นการถูกต้องแล้ว ลงชื่อ [redacted] ผู้รับเงิน

บริษัท บ่อทองศิลา จำกัด (สำนักงานใหญ่)
เลขที่ 25/2 หมู่ 11 ตำบลบ่อทอง อำเภอทองแสนขัน จังหวัดอุตรดิตถ์ 53230
TEL 055-418184 / FAX 055-040270 เลขที่ผู้เสียภาษี 0105535024740

องค์การบริหารส่วนตำบลบ่อทอง
รับที่ 413
วันที่ 3 ก.พ. 2565
เวลา 14.00 น.

สำนักปลัด องค์การบริหารส่วนตำบลบ่อทอง
รับที่ 141
วันที่ 9 ก.พ. 2565
เวลา 11.00

วันที่ 3 เดือนกุมภาพันธ์ พ.ศ.2565

เรื่อง ขอเว้นระยะห่างการทำเหมืองจากแนวเขตถนนและลำเหมืองสาธารณะประโยชน์

เรียน นายกองค์การบริหารส่วนตำบลบ่อทอง

สิ่งที่ส่งมาด้วย แผนที่แสดงคำขอสัมประทานบัตรที่ ๒/๒๕๖๔ หมายเลขหลักหมายเขตเหมืองแร่ที่ ๓๓๗๒๗

ตามที่ข้าพเจ้าบริษัท บ่อทองศิลา จำกัด ได้ยื่นคำขอประทานบัตรที่ 2/2564 เมื่อวันที่ 26 ตุลาคม 2564 ชนิดแร่หินอุตสาหกรรมชนิดหินปูน (เพื่ออุตสาหกรรมก่อสร้าง) ที่หมู่ที่ 9 ตำบลบ่อทอง อำเภอทองแสนขัน จังหวัดอุตรดิตถ์ นั้น

บริษัทฯ มีความประสงค์จะทำเหมืองเข้าใกล้เขตถนนและลำเหมืองสาธารณะประโยชน์ และจะเว้นระยะห่างการทำเหมืองจากแนวเขตถนน 20 เมตรและแนวลำเหมืองสาธารณะประโยชน์ 20 เมตร ทั้งนี้ทางบริษัทฯ จะทำเหมืองโดยไม่ให้มีผลกระทบกับถนนและลำเหมืองสาธารณะประโยชน์ กรณีถนนและลำเหมืองสาธารณะประโยชน์มีความเสียหายหรือได้รับผลกระทบที่เกิดจากการทำเหมืองของบริษัทฯ ทางบริษัทฯ ยินดีรับผิดชอบความเสียหายและซ่อมแซมถนนและลำเหมืองสาธารณะประโยชน์ให้ใช้งานได้ปกติ

จึงเรียนมาเพื่อโปรดทราบ

เรียน นายกองค์การบริหารส่วนตำบลบ่อทอ
- เพื่อโปรดทราบ
- ม. บ่อทองศิลา จำกัด
แจ้ง ขอผ่อนผันระยะห่าง
การทำเหมืองจากแนวเขต
ถนนและลำเหมืองสาธารณะ

[redacted]

[redacted]

นายกองค์การบริหารส่วนตำบล

แผนที่ แสดงความประสงค์ในการทำเหมืองเข้าใกล้แนวถนน ทางสาธารณะประโยชน์และลำเหมืองสาธารณะประโยชน์ในระยะ 20 เมตร

คำขอประทานบัตรที่ ๒/๒๕๖๔ หมายเลขหลักหมายเขตเหมืองแร่ที่ ๓๓๗๒๗

ของบริษัท บ่อทองศิลา จำกัด

หมู่ที่ ๕ ตำบลบ่อทอง อำเภอทองแสนขัน จังหวัดอุตรดิตถ์

ลำดับชุด L7018 ระวาง 5043 I

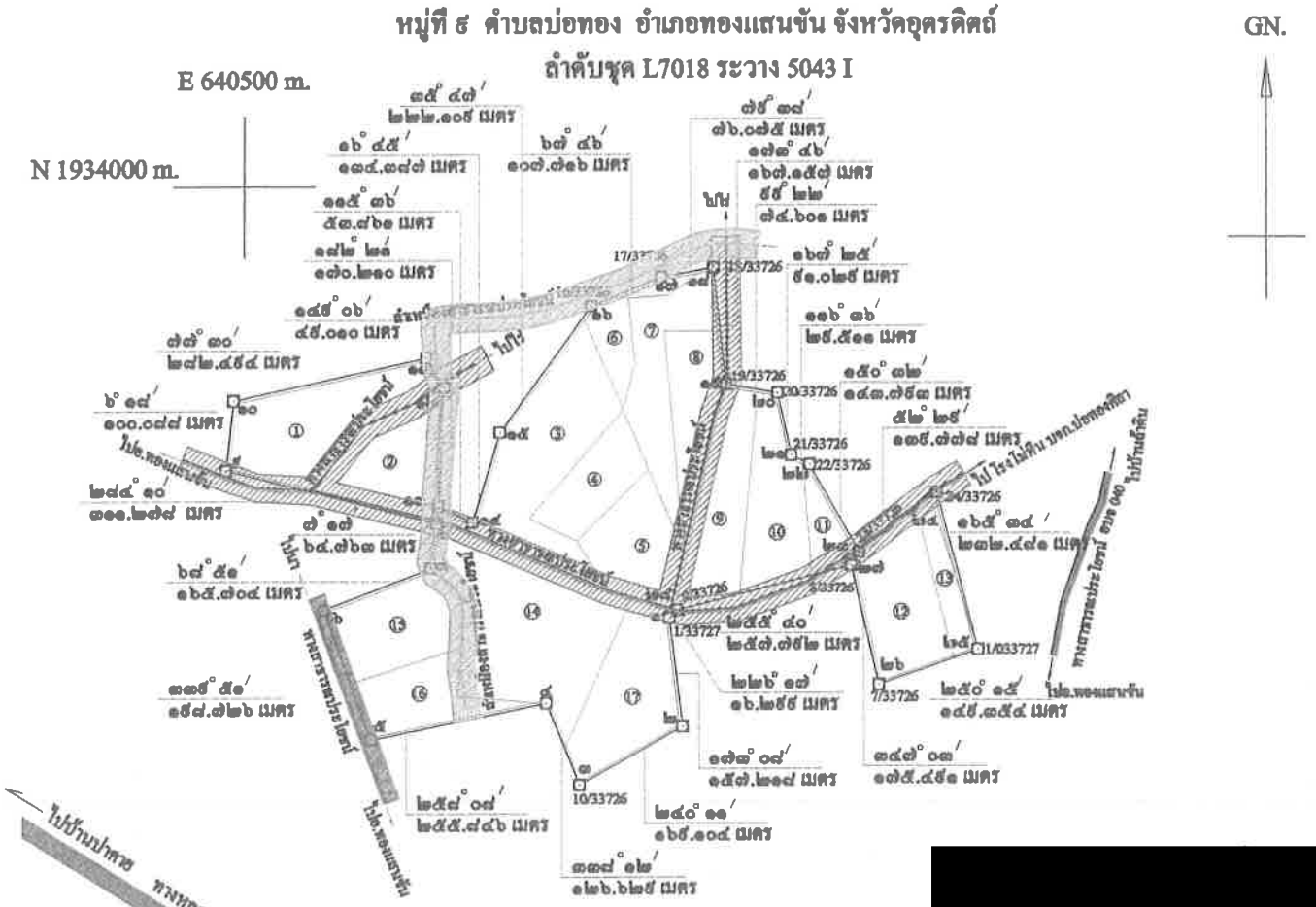

[redacted]

เนื้อที่ ๒๒๒ ไร่ - งาน ๘๑ ตารางวา

มาตราส่วน ๑: ๑๐,๐๐๐

หมายเหตุ คำขอประทานบัตรแปลงนี้ขอทับ

- คำขอประทานบัตรที่ ๑/๒๕๖๔ บางส่วน ซึ่งผู้ขอได้ขอถอนแล้วเมื่อวันที่ ๑๕ ก.ค. ๒๕๖๔

- พื้นที่เอกสารสิทธิ์ น.ส.๓ และ น.ส.๓ก. ดังนี้

①คือ น.ส.๓ก.เลขที่ ๑๑๑๔ เล่ม ๑๒ก. หน้าที่ ๑๔ เลขที่ ๔ ของ บริษัท บ่อทองศิลา จำกัด เนื้อที่ ๒๒-๐-๘๐ ไร่ เนื้อที่ส่วนที่ทับ ๑๔-๐-๔๐ ไร่
②คือ น.ส.๓ก.เลขที่ ๑๑๑๓ เล่ม ๑๒ก. หน้าที่ ๑๓ เลขที่ ๓ ของ นายสุรชัย วาณิชย์ปกรณ์ เนื้อที่ ๑๐-๒-๖๗ ไร่ เนื้อที่ส่วนที่ทับ ๑๐-๒-๖๗ ไร่
③คือ น.ส.๓ข.เลขที่ ๒๖๗ เล่ม ๓๑ หน้าที่ ๔๙ เลขที่ - ของ นายสุรชัย วาณิชย์ปกรณ์ เนื้อที่ ๒๒-๒-๒๕ ไร่ เนื้อที่ส่วนที่ทับ ๒๒-๒-๒๕ ไร่
④คือ น.ส.๓ เลขที่ ๓๔๒ เล่ม ๓๑ หน้าที่ ๑๑๒ เลขที่ - ของ นายสุรชัย วาณิชย์ปกรณ์ เนื้อที่ ๓-๓-๖๗ ไร่ เนื้อที่ส่วนที่ทับ ๓-๓-๖๗ ไร่
⑤คือ น.ส.๓ เลขที่ ๓๔๑ เล่ม ๓๑ หน้าที่ ๑๑๒ เลขที่ - ของ นายสุรชัย วาณิชย์ปกรณ์ เนื้อที่ ๑๐-๒-๔๔ ไร่ เนื้อที่ส่วนที่ทับ ๑๐-๒-๔๔ ไร่
⑥คือ น.ส.๓ก.เลขที่ ๓๖๖ เล่ม ๔ก. หน้าที่ ๖ เลขที่ ๕๐ ของ นายสุรชัย วาณิชย์ปกรณ์ เนื้อที่ ๖-๐-๒๓ ไร่ เนื้อที่ส่วนที่ทับ ๖-๐-๒๓ ไร่
⑦คือ น.ส.๓ก.เลขที่ ๑๑๒๓ เล่ม ๑๒ก. หน้าที่ ๒๓ เลขที่ ๒๑ ของ นายสุรชัย วาณิชย์ปกรณ์ เนื้อที่ ๑๓-๒-๓๐ ไร่ เนื้อที่ส่วนที่ทับ ๑๓-๒-๓๐ ไร่
⑧คือ น.ส.๓ก.เลขที่ ๑๑๓๒ เล่ม ๑๒ก. หน้าที่ ๓๒ เลขที่ ๓๐ ของ นายสุรชัย วาณิชย์ปกรณ์ เนื้อที่ ๕-๒-๔๓ ไร่ เนื้อที่ส่วนที่ทับ ๕-๑-๓๔ ไร่
⑨คือ น.ส.๓ก.เลขที่ ๑๑๔๓ เล่ม ๑๒ก. หน้าที่ ๔๓ เลขที่ ๔๔ ของ นายสุรชัย วาณิชย์ปกรณ์ เนื้อที่ ๑๓-๐-๘๐ ไร่ เนื้อที่ส่วนที่ทับ ๑๓-๐-๕๔ ไร่
⑩คือ น.ส.๓ก.เลขที่ ๑๑๔๔ เล่ม ๑๒ก. หน้าที่ ๔๔ เลขที่ ๔๕ ของ นายสุรชัย วาณิชย์ปกรณ์ เนื้อที่ ๑๒-๒-๘๐ ไร่ เนื้อที่ส่วนที่ทับ ๑๒-๒-๔๐ ไร่
⑪คือ น.ส.๓ก.เลขที่ ๑๑๔๕ เล่ม ๑๒ก. หน้าที่ ๔๕ เลขที่ ๔๖ ของ นายสุรชัย วาณิชย์ปกรณ์ เนื้อที่ ๓-๒-๕๑ ไร่ เนื้อที่ส่วนที่ทับ ๓-๒-๔๐ ไร่
⑫คือ น.ส.๓ก.เลขที่ ๑๑๕๔ เล่ม ๑๒ข. หน้าที่ ๔ เลขที่ ๕๕ ของ นายสุรชัย วาณิชย์ปกรณ์ เนื้อที่ ๑๔-๓-๔๗ ไร่ เนื้อที่ส่วนที่ทับ ๑๓-๓-๔๗ ไร่
⑬คือ น.ส.๓ เลขที่ ๒๐๕ เล่ม ๒๑ หน้าที่ ๓๖ เลขที่ - ของ นายสุรชัย วาณิชย์ปกรณ์ เนื้อที่ ๓๖-๑-๕๗ ไร่ เนื้อที่ส่วนที่ทับ ๔-๓-๘๒ ไร่
⑭คือ น.ส.๓ เลขที่ ๓๒๕ เล่ม ๓๑ หน้าที่ ๑๐๐ เลขที่ - ของ นายสุรชัย วาณิชย์ปกรณ์ เนื้อที่ ๓๔-๑-๕๕ ไร่ เนื้อที่ส่วนที่ทับ ๓๑-๐-๗๕ ไร่
⑮คือ น.ส.๓ก.เลขที่ ๑๑๐๕ เล่ม ๑๒ก. หน้าที่ ๕ เลขที่ ๓ ของ นายสุรชัย วาณิชย์ปกรณ์ เนื้อที่ ๑๖-๑-๐๐ ไร่ เนื้อที่ส่วนที่ทับ ๑๔-๑-๑๕ ไร่
⑯คือ น.ส.๓ก.เลขที่ ๑๑๐๗ เล่ม ๑๒ก. หน้าที่ ๗ เลขที่ ๒ ของ นายสุรชัย วาณิชย์ปกรณ์ เนื้อที่ ๑๗-๐-๒๐ ไร่ เนื้อที่ส่วนที่ทับ ๑๒-๐-๕๑ ไร่
⑰คือ น.ส.๓ เลขที่ ๒๖๔ เล่ม ๓๑ หน้าที่ ๔๗ เลขที่ - ของนางสาวสริดา วาณิชย์ปกรณ์ เนื้อที่ ๑๖-๐-๔๘ ไร่ เนื้อที่ส่วนที่ทับ ๑๕-๒-๕๐ ไร่

ทับทางสาธารณประโยชน์และลำเหมืองฯเนื้อที่ ๑ ไร่ ๓ งาน ๐๓ ตารางวา

แนวกันเขตไม่ทำเหมืองในระยะ 20 เมตรจากถนนและทางสาธารณะประโยชน์

แนวกันเขตไม่ทำเหมืองในระยะ 20 เมตรจากลำเหมืองสาธารณะประโยชน์

แผนที่แสดงภูมิประเทศ

คำขอประทานบัตรที่ ๒/๒๕๖๔ หมายเลขหลักหมายเขตเหมืองแร่ที่ ๓๓๗๒๗

ของบริษัท บ่อทองศิลา จำกัด

หมู่ที่ ๕ ตำบลบ่อทอง อำเภอทองแสนขัน จังหวัดอุตรดิตถ์

ลำดับชุด L7018 ระวาง 5043 I

GN.

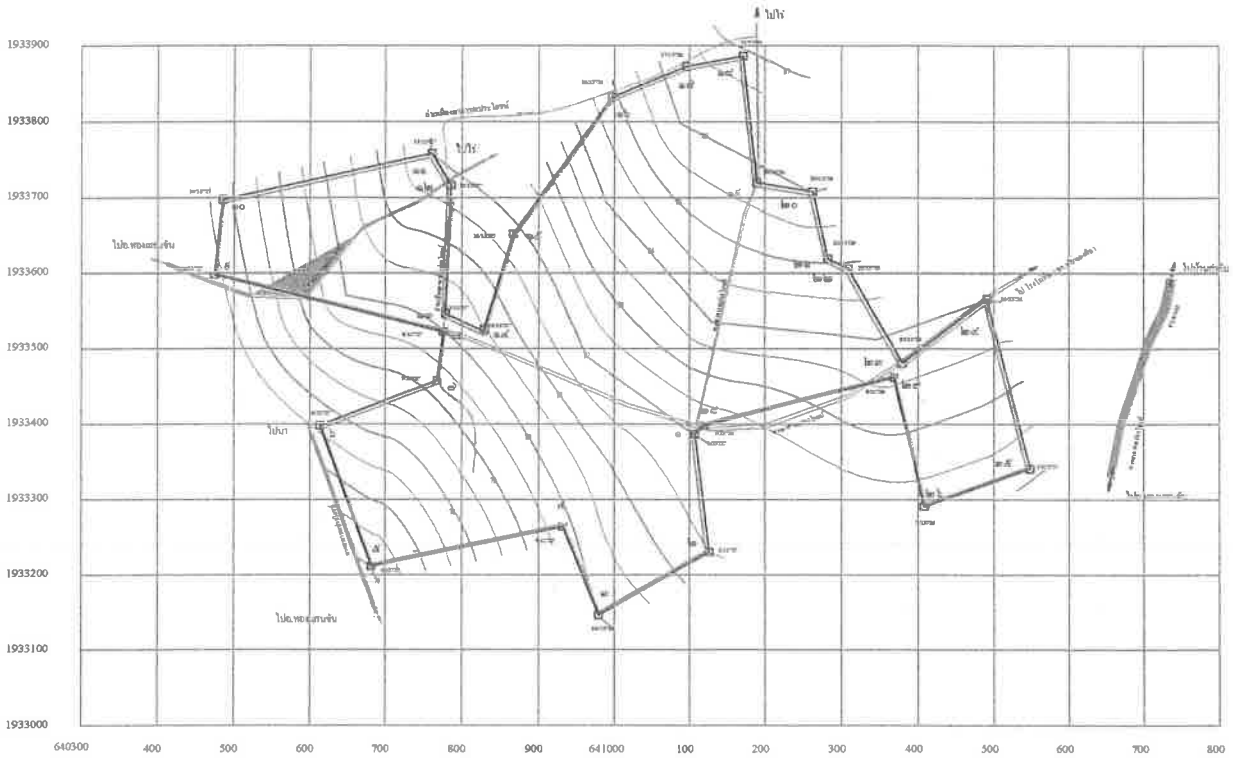

หมายเหตุ คำขอประทานบัตรแปลงนี้ขอทับพื้นที่เอกสารสิทธิ น.ส.๓ และ น.ส.๓ก. เต็มทั้งแปลง

เนื้อที่ ๒๒๒ ไร่ - งาน ๘๑ ตารางวา

มาตราส่วน ๑: ๑๐,๐๐๐

[redacted]

ผู้ตรวจ

นายช่างรังวัดชำนาญงาน 5 ก.ค. 2564

ภาคผนวก ก-7

ใบอนุญาตประกอบกิจการโรงงาน

ร.ง. 4
ลำดับที่ 1

ทะเบียนโรงงานเลขที่
อ.3-3(1)-1/55 อต

ใบอนุญาตประกอบกิจการโรงงาน

ที่ ป.4 / 2555

กระทรวงอุตสาหกรรม

วันที่ 20 เดือน กันยายน พ.ศ 2555

อนุญาตให้ บริษัท ปอทองศิลา จำกัด สัญชาติ ไทย

อยู่บ้าน/สำนักงานเลขที่ 25/2 ตรอก/ซอย - ถนน -

หมู่ที่ 11 ตำบล/แขวง ปอทอง อำเภอ/เขต ทองแสนขัน จังหวัด อุตรดิตถ์

ชื่อโรงงาน บริษัท ปอทองศิลา จำกัด

ประเภทหรือชนิดของโรงงานลำดับที่ 3(1)

ประกอบกิจการ ไม้ บด หรือ ย่อยหิน

กำลังเครื่องจักร 940 - 7,155 แรงม้า จำนวนคนงาน - 15 - คน

ตั้งอยู่ ณ เลขที่ - ตรอก / ซอย - ถนน -

หมู่ที่ 11 คลอง - แม่น้ำ - ตำบล/แขวง ปอทอง

อำเภอ/เขต ทองแสนขัน จังหวัด อุตรดิตถ์

ประกอบกิจการได้โดยให้เริ่มประกอบกิจการโรงงานภายในกำหนด 180 วัน นับแต่บัดนี้เป็นต้นไป

ทั้งนี้มีรายการสาระสำคัญ ดังต่อไปนี้

(1) เงื่อนไขการอนุญาตให้ประกอบกิจการโรงงาน และการเปลี่ยนแปลงเงื่อนไข	แสดงไว้ในลำดับที่ 2
(2) การแจ้งประกอบกิจการโรงงาน กำหนดสิ้นอายุใบอนุญาต และการต่ออายุใบอนุญาต	แสดงไว้ในลำดับที่ 3
(3) ใบอนุญาตขยายโรงงาน	แสดงไว้ในลำดับที่ 4
(4) เงื่อนไขการอนุญาตให้ขยายโรงงาน และการเปลี่ยนแปลงเงื่อนไข	แสดงไว้ในลำดับที่ 5
(5) การแจ้งประกอบกิจการโรงงานในส่วนที่ขยาย	แสดงไว้ในลำดับที่ 6
(6) บันทึกการเปลี่ยนแปลงต่างๆ	แสดงไว้ในลำดับที่ 7
(7) การอนุญาตโอนการประกอบกิจการโรงงาน	แสดงไว้ในลำดับที่ 8
(8) บันทึกการชำระค่าธรรมเนียมรายปี	แสดงไว้ในลำดับที่ 9
(9) ลำดับและจำนวนของเอกสาร	แสดงไว้ในลำดับที่10

ลงชื่อ [redacted]

([redacted])

ลำดับที่ 2

เงื่อนไขการอนุญาตให้ประกอบกิจการโรงงาน และการเปลี่ยนแปลงเงื่อนไข

1. ผู้อนุญาตได้อาศัยอำนาจตามความในมาตรา 12 วรรคห้าแห่งพระราชบัญญัติโรงงาน พ.ศ. 2535 ให้กำหนดเงื่อนไขที่ผู้ประกอบกิจการโรงงาน จะต้องปฏิบัติเป็นพิเศษไว้ ดังต่อไปนี้

1.1 ต้องมีและใช้ระบบบจัดฝุ่นละอองที่เกิดขึ้นจากเครื่องจักรในการผลิต ที่มีขนาดประสิทธิภาพเพียงพอ ไม่ก่อให้เกิดเหตุเดือดร้อนหรือเป็นอันตรายต่อผู้ปฏิบัติงานและผู้อยู่อาศัยใกล้เคียง

1.2 ต้องมีมาตรการควบคุมป้องกัน ปัญหาฝุ่นละอองที่เกิดขึ้นจากการประกอบกิจการที่นอกเหนือจากเครื่องจักรในการผลิต ไม่ก่อให้เกิดเหตุเดือดร้อนต่อผู้อยู่อาศัยใกล้เคียง

1.3 ต้องปฏิบัติตามประกาศกรมอุตสาหกรรมพื้นฐานและการเหมืองแร่ เรื่อง ให้โรงโม่ บด หรือย่อยหิน มีระบบป้องกันผลกระทบสิ่งแวดล้อม ลงวันที่ 12 มกราคม 2548

ลงชื่อ [redacted] เจ้าหน้าที่

( )

2. ผู้อนุญาตได้อาศัยอำนาจตามความในมาตรา 20 แห่งพระราชบัญญัติโรงงาน พ.ศ. 2535 ให้ยกเลิก / เปลี่ยนแปลง/เพิ่มเติม เงื่อนไขดังกล่าวข้างต้น ดังต่อไปนี้

[redacted]

ลงชื่อ เจ้าหน้าที่

( )

ลำดับที่ 3

การแจ้งประกอบกิจการโรงงาน กำหนดสิ้นอายุใบอนุญาต และการต่ออายุใบอนุญาต

1. แจ้งประกอบกิจการโรงงาน วันที่ 10 เดือน มิถุนายน พ.ศ. 2556
2. เริ่มประกอบกิจการโรงงาน วันที่ 15 เดือน มิถุนายน พ.ศ. 2556
3. กำหนดสิ้นอายุใบอนุญาต วันที่ 1 เดือน มกราคม พ.ศ. 2561

ลงชื่อ [redacted] เจ้าหน้าที่

([redacted])

4. การต่ออายุใบอนุญาต

ครั้งที่	วันสิ้นอายุครั้งต่อไป	แรงม้า/คนงาน	ค่าธรรมเนียม	ค่าปรับ	ใบเสร็จรับเงิน		เจ้าหน้าที่	ผู้อนุญาต
					เล่มที่	เลขที่		
1	1 ม.ค. 61	1499/20	35,000	-	11665	01 (นายนิพัต [redacted]	[redacted]	
			ความตามพระราชบัญญัติโรงงาน [illegible] ให้ยกเลิกมาตรา ๑๔ และมาตรา ๑๕ แห่งพระราชบัญญัติโรงงาน พ.ศ. ๒๕๓๕ มีผลให้ใบอนุญาตประกอบกิจการโรงงาน (ร.ง.๔) ฉบับนี้ ไม่มีกำหนดสิ้นอายุใบอนุญาต					

[redacted]

ลำดับที่ 4

ใบอนุญาตขยายโรงงาน

ครั้งที่ 1

ที่ ข.1 / 57 กระทรวงอุตสาหกรรม

วันที่ 22 เดือน พฤษภาคม พ.ศ 2557

อนุญาตให้ บริษัท บ่อทองศิลา จำกัด สัญชาติ

ประเภทหรือชนิดของโรงงานลำดับที่ 3(1)

ประกอบกิจการ โม่ บด หรือย่อยหิน

กำลังเครื่องจักรเพิ่มขึ้น 215 เป็น 1,155 แรงม้า

การเพิ่มหรือแก้ไขเกี่ยวกับอาคารโรงงาน ทำให้ [redacted] ดฐานหนึ่งต้องรับน้ำหนักเพิ่มขึ้นตั้งแต่ห้าร้อยกิโลกรัมขึ้นไป (มี / ไม่มี)

ตั้งอยู่ ณ เลขที่ - ตรอก / ซอย - ถนน -

หมู่ที่ 11 คลอง - แม่น้ำ - ตำบล / แขวง บ่อทอง

อำเภอ / เขต ทองแสนขัน จังหวัด อุตรดิตถ์

ประกอบกิจการโรงงานในส่วนที่ขยายนี้ได้ โดยให้เริ่มประกอบกิจการโรงงานภายในกำหนด วัน นับแต่บัดนี้เป็นต้นไป

ลงชื่อ [redacted] **ผู้อนุญาต**

([redacted])

ที่ / **กระทรวงอุตสาหกรรม**

วันที่ เดือน พ.ศ

อนุญาตให้ สัญชาติ

ประเภทหรือชนิดของโรงงานลำดับที่

ประกอบกิจการ

กำลังเครื่องจักรเพิ่มขึ้น แรงม้า รวมเป็น แรงม้า

การเพิ่มหรือแก้ไขเกี่ยวกับอาคารโรงงาน ทำให้ฐานรากเดิมของอาคารโรงงานฐานใดฐานหนึ่งต้องรับน้ำหนักเพิ่มขึ้นตั้งแต่ห้าร้อยกิโลกรัมขึ้นไป (มี / ไม่มี)

ตั้งอยู่ ณ เลขที่ ตรอก / ซอย ถนน

หมู่ที่ คลอง แม่น้ำ ตำบล / แขวง

อำเภอ / เขต จังหวัด

ประกอบกิจการโรงงานในส่วนที่ขยายนี้ได้ โดยให้เริ่มประกอบกิจการโรงงานภายในกำ

นับแต่บัดนี้เป็นต้นไป

ลงชื่อ **ผู้อนุญาต**

( )

ลำดับที่ 4

ใบอนุญาตขยายโรงงาน

ครั้งที่ ๒

ที่ ๐๓-๔/๒๕๕๙ กระทรวงอุตสาหกรรม

วันที่ ๕ เดือน มกราคม พ.ศ. ๒๕๕๙

อนุญาตให้ บริษัท บ่อทองศิลา จำกัด สัญชาติ ไทย

ประเภทหรือชนิดของโรงงานลำดับที่ ๓(๑)

ประกอบกิจการ โม่ บด หรือย่อยหิน

กำลังเครื่องจักรเพิ่มขึ้น ๓๓๕ แรงม้า รวมเป็น ๑,๔๙๐ แรงม้า

การเพิ่มหรือแก้ไขเกี่ยวกับอาคารโรงงาน ทำให้ฐานรากเดิมของอาคารโรงงานฐานใดฐานหนึ่งต้องรับน้ำหนักเพิ่มขึ้นตั้งแต่ห้าร้อยกิโลกรัมขึ้นไป (มี / ไม่มี)

ตั้งอยู่ ณ เลขที่ ตรอก / ซอย ถนน

หมู่ที่ ๑๑ คลอง แม่น้ำ ตำบล/แขวง บ่อทอง

อำเภอ/เขต ทองแสนขัน จังหวัด อุตรดิตถ์

ประกอบกิจการโรงงานในส่วนที่ขยายนี้ได้ โดยให้เริ่มประกอบกิจการโรงงานภายในกำหนด ๑๒๐ วัน นับแต่บัดนี้เป็นต้นไป

ลงชื่อ [redacted] ผู้อนุญาต

([redacted])

ครั้งที่.....

ที่...../.....

กระทรวงอุตสาหกรรม

วันที่.....เดือน.....พ.ศ.....

อนุญาตให้.....สัญชาติ.....

ประเภทหรือชนิดของโรงงานลำดับที่.....

ประกอบกิจการ.....

.....

กำลังเครื่องจักรเพิ่มขึ้น.....แรงม้า รวมเป็น.....แรงม้า

การเพิ่มหรือแก้ไขเกี่ยวกับอาคารโรงงาน ทำให้ฐานรากเดิมของอาคารโรงงานฐานใดฐานหนึ่งต้องรับน้ำหนักเพิ่มขึ้นตั้งแต่ห้าร้อยกิโลกรัมขึ้นไป (มี / ไม่มี)

ตั้งอยู่ ณ เลขที่.....ตรอก / ซอย.....ถนน.....

หมู่ที่.....คลอง.....แม่น้ำ.....ตำบล/แขว[redacted]

อำเภอ/เขต.....จังหวัด.....

ประกอบกิจการโรงงานในส่วนที่ขยายนี้ได้ โดยให้เริ่มประกอบกิจการโรงงานภายในก[redacted]

นับแต่บัดนี้เป็นต้นไป

ลงชื่อ ผู้อนุญาต

( )

ลำดับที่ 5

เงื่อนไขการอนุญาตให้ขยายโรงงาน และการเปลี่ยนแปลงเงื่อนไข
ครั้งที่ 1

1. ผู้อนุญาตได้อาศัยอำนาจตามความในมาตรา 12 วรรคห้าแห่งพระราชบัญญัติโรงงาน พ.ศ. 2535 ให้กำหนดเงื่อนไขที่ผู้ประกอบกิจการโรงงาน จะต้องปฏิบัติเป็นพิเศษไว้ ดังต่อไปนี้

1.1 ต้องมีและใช้ระบบขจัดฝุ่นละอองที่เกิดขึ้นจากเครื่องจักรในการผลิต ที่มีขนาดประสิทธิภาพเพียงพอ ไม่ก่อให้เกิดเหตุเดือดร้อนหรือเป็นอันตรายต่อผู้ปฏิบัติงานและผู้อยู่อาศัยใกล้เคียง

1.2 ต้องมีมาตรการควบคุมป้องกัน ปัญหาฝุ่นละอองที่เกิดขึ้นจากการประกอบกิจการที่นอกเหนือจากเครื่องจักรในการผลิต ไม่ก่อให้เกิดเหตุเดือดร้อนต่อผู้อยู่อาศัยใกล้เคียง

1.3 ต้องปฏิบัติตามประกาศกรมอุตสาหกรรมพื้นฐานและการเหมืองแร่ เรื่อง ให้โรงโม่ บด หรือย่อยหิน มีระบบป้องกันผลกระทบสิ่งแวดล้อม ลงวันที่ 12 มกราคม 2548

ลงชื่อ [redacted] เจ้าหน้าที่

([redacted])

2. ผู้อนุญาตได้อาศัยอำนาจตามความในมาตรา 20 แห่งพระราชบัญญัติโรงงาน พ.ศ. 2535 ให้ยกเลิก / เปลี่ยนแปลง/เพิ่มเติม เงื่อนไขดังกล่าวข้างต้น ดังต่อไปนี้

[redacted]

ลงชื่อ เจ้าหน้าที่

( )

ลำดับที่ 5

เงื่อนไขการอนุญาตให้ขยายโรงงาน และการเปลี่ยนแปลงเงื่อนไข
ครั้งที่.....๒.....

1. ผู้อนุญาตได้อาศัยอำนาจตามความในมาตรา 12 วรรคห้าแห่งพระราชบัญญัติโรงงาน พ.ศ. 2535 ให้กำหนดเงื่อนไขที่ผู้ประกอบกิจการโรงงาน จะต้องปฏิบัติเป็นพิเศษไว้ ดังต่อไปนี้

๑.๑ ต้องมีและใช้ระบบขจัดฝุ่นละอองที่เกิดขึ้นจากเครื่องจักรในการผลิต ที่มีขนาดประสิทธิภาพเพียงพอ ไม่ก่อให้เกิดเหตุเดือดร้อนหรือเป็นอันตรายต่อผู้ปฏิบัติงานและผู้อยู่อาศัยใกล้เคียง

๑.๒ ต้องมีมาตรการควบคุมและป้องกัน ปัญหาฝุ่นละอองที่เกิดขึ้นจากการประกอบกิจการที่นอกเหนือจากเครื่องจักรกลในการผลิต ไม่ก่อให้เกิดเหตุเดือดร้อนต่อผู้อยู่อาศัยใกล้เคียง

๑.๓ ต้องปฏิบัติตามประกาศกรมอุตสาหกรรมพื้นฐานและการเหมืองแร่ เรื่องให้โรงโม่ บด หรือย่อยหิน มีระบบป้องกันผลกระทบสิ่งแวดล้อม ลงวันที่ ๑๒ มกราคม ๒๕๕๘

ลงชื่อ [redacted] **เจ้าหน้าที่**

( ) ( )

2. ผู้อนุญาตได้อาศัยอำนาจตามความในมาตรา 20 แห่งพระราชบัญญัติโรงงาน พ.ศ. 2535 ให้ยกเลิก / เปลี่ยนแปลง/เพิ่มเติม เงื่อนไขดังกล่าวข้างต้น ดังต่อไปนี้

[redacted]

ลงชื่อ **เจ้าหน้าที่**

( ) ( )

ลำดับที่ 6

การแจ้งประกอบกิจการโรงงานในส่วนที่ขยาย

ครั้งที่	แจ้งประกอบกิจการ	เริ่มประกอบกิจการ	เจ้าหน้าที่
๑	๒ มิถุนายน ๒๕๕๗	๑๘ มิถุนายน ๒๕๕๗	[redacted]
2	7 กุมภาพันธ์ 2560	22 กุมภาพันธ์ 2560	
3	5 มกราคม 2561	24 กุมภาพันธ์ 2561	

[redacted]

บันทึกการเปลี่ยนแปลงต่าง ๆ

ครั้งที่	สาระสำคัญของการเปลี่ยนแปลงเกี่ยวกับโรงงาน	เจ้าหน้าที่
1	รับทราบการขอเปลี่ยนเลขที่สำนักงาน/ที่ตั้งโรงงาน จากเดิมเลขที่ 25 หมู่ที่ 11 ตำบลบ่อทอง อำเภอทองแสนขัน จังหวัดอุตรดิตถ์ โดยเปลี่ยนเป็น 25/2 หมู่ที่ 11 ตำบลบ่อทอง อำเภอทองแสนขัน จังหวัดอุตรดิตถ์ ตามใบแจ้งทั่วไปเลขรับที่ 1765 ลงวันที่ 10 มิถุนายน 2556	[redacted]
2	ผู้รับใบอนุญาตฯ ได้แจ้งขอเพิ่มเครื่องจักรที่ใช้ในการประกอบกิจการ ตามใบแจ้งทั่วไป เลขรับสอจ.อต ที่ 4046 ลงวันที่ 7 สิงหาคม 2557 ทำให้กำลังเครื่องจักรที่ใช้ในการประกอบกิจการทั้งหมดมีกำลัง เท่ากับ 1200 แรงม้า ไม่เข้าข่ายขยายโรงงาน ผู้รับใบอนุญาตฯ สามารถประกอบกิจการในเครื่องจักรที่เพิ่มขึ้นได้ แต่สิทธิที่ได้รับอนุญาตยังคงเท่ากับ 1155 แรงม้า	

[redacted]

ลำดับที่ 8

การอนุญาตโอนการประกอบกิจการโรงงาน

ครั้งที่.....

ที่...../..... **กระทรวงอุตสาหกรรม**

วันที่.....เดือน.....พ.ศ.....

อนุญาตให้.....สัญชาติ.....

อยู่บ้าน / สำนักงานเลขที่.....ตรอก / ซอย.....ถนน.....

หมู่ที่.....ตำบล / แขวง.....อำเภอ / เขต.....จังหวัด.....

ประเภทหรือชนิดของโรงงานลำดับที่.....

ประกอบกิจการ.....

.....

กำลังเครื่องจักร.....แรงม้า จำนวนคนงาน.....คน

ตั้งอยู่ ณ เลขที่.....ตรอก / ซอย.....ถนน.....

หมู่ที่.....คลอง.....แม่น้ำ.....ตำบล / แขวง.....

อำเภอ / เขต.....จังหวัด.....ประกอบกิจการโรงงานได้

ลงชื่อ **ผู้อนุญาต**

( )

ครั้งที่.....

ที่...../..... **กระทรวงอุตสาหกรรม**

วันที่.....เดือน.....พ.ศ.....

อนุญาตให้.....สัญชาติ.....

อยู่บ้าน / สำนักงานเลขที่.....ตรอก / ซอย.....ถนน.....

หมู่ที่.....ตำบล / แขวง.....อำเภอ / เขต.....จังหวัด.....

ประเภทหรือชนิดของโรงงานลำดับที่.....

ประกอบกิจการ.....

.....

กำลังเครื่องจักร.....แรงม้า จำนวนคนงาน.....คน

ตั้งอยู่ ณ เลขที่.....ตรอก / ซอย.....ถนน.....

หมู่ที่.....คลอง.....แม่น้ำ.....ตำบล / แขวง.....

อำเภอ / เขต.....จังหวัด.....ประกอบกิจการโรงงานได้

ลงชื่อ [redacted] **ผู้อนุญาต**

( )

บันทึกการชำระค่าธรรมเนียมรายปี

ครั้งที่	วันครบกำหนด	วันชำระเงิน	เครื่องจักร/คนงาน	ค่าธรรมเนียม		ใบเสร็จรับเงิน		เจ้าหน้าที่
				ปกติ	เสียเพิ่ม	เล่มที่	เลขที่	
1	15 ส.ค 2556	15 ส.ค 2556	940/15	ได้ยกเว้นค่าธรรมเนียมรายปี ตามกฎกระทรวง พ.ศ.2556 ลงวันที่ 20 กันยายน 2555 ตั้งแต่วันที่ 1 [illegible] ถึงวันที่ 30 กันยายน 2556		[illegible]	[illegible]	[redacted]
2	15 ส.ค 2557	20 ส.ค 60 15 ส.ค 2557	1155/15	10500	1850.50	11665	27	
3	15 ส.ค. 2558	15 ส.ค. 2558	1,155/15	ได้ยกเว้นค่าธรรมเนียมรายปี ตามกฎกระทรวง พ.ศ.25 ลงวันที่ 16 ตุลาคม 2557 ตั้งแต่วันที่ 1 ตุลาคม 255 ถึงวันที่ 30 กันยายน 2560				
4	15 ส.ค. 2559	15 ส.ค. 2559	1,155/15					
5	15 ส.ค. 2560	[illegible]	[illegible]	ปี 2015/60 - 2015/61				
6	15 ส.ค. 2561	27 ก.ค. 2561	1,155/15	10,500	-	14730	22	
7	15 ส.ค 2562	1 ก.ค. 2562	1,155/15	10,500	-	23734	15	
8	15 ส.ค. 2563	13 ก.ค 2563		ได้ยกเว้นค่าธรรมเนียมรายปี ตามกฎกระทรวง พ.ศ.๒๕๖๓ ลงวันที่ ๒๑ พฤษภาคม ๒๕๖๓ ตั้งแต่วันที่ ๑๐ มิถุนายน ๒๕๖๓ ถึง วันที่ ๙ มิถุนายน ๒๕๖๔				เจ้าพนักงาน
9	15 ส.ค 2564							

[redacted]

พร. 107



เล่มที่ 2374

ใบเสร็จรับเงิน เลขที่ 015

กรมอุตสาหกรรมพื้นฐานและการเหมืองแร่

กระทรวงอุตสาหกรรม

ที่ทำการ สสค. อุตรดิตถ์

วันที่ 1 เดือน กรกฎาคม พ.ศ. 2562

ได้รับเงินจาก บจก.บัตเตอร์ฟลาย

เป็นค่า ธรรมเนียมรายปี ธ.3-3(1)-1/55 ตน จำนวน 1,155 แรงม้า

จำนวน 16,500 บาท - สตางค์ (ตัวอักษร) หนึ่งหมื่นหกพันห้าร้อยบาทถ้วน

ไว้เป็นการถูกต้องแล้ว

เล่มที่ 14667 เลขที่ 04

ใบเสร็จรับเงิน

สำนักงานปลัดกระทรวงอุตสาหกรรม

ที่ทำการ สน.อุตรดิตถ์

วันที่ 1 เดือน ตุลาคม พ.ศ. 6

ได้รับเงินจาก นาย.ปิยะ

เป็นค่า ค่าธรรมเนียมการประกอบกิจการโรงงาน 35,000

ร.3-3(1)-1/55 01

1,155 แรงม้า/1ฉบับ

5/10/60

บาท 35,000

จำนวนเงิน (ตัวอักษร) (สามหมื่นห้าพันบาทถ้วน)

ได้รับเงินไว้เป็นการถูกต้องแล้ว

ลงชื่อ [redacted] ผู้

( )

ตำแหน่ง

หมายเหตุ : ใบเสร็จรับเงินฉบับนี้จะสมบูรณ์ต่อเมื่อเช็คตามใบเสร็จนี้ ได้ขึ้นเงินหรือโอนเงินครบถ้วน

สำนักงานปลัดกระทรวงอุตสาหกรรม

ลำดับที่ 10

ลำดับและจำนวนของเอกสาร

ลำดับที่ / ครั้งที่	จำนวนหน้า									เจ้าหน้าที่
	(1)	(2)	(3)	(4)	(5)	(6)	(7)	(8)	(9)	
1	1	1	1	1	1	1	1	1	1	[redacted]